

















-  ACUÍFERO ALLUVIAL DEL RÍO BARBATE
-  ACUÍFERO MIOPLEOCÉNICO DE VEJER-BARBATE
-  ÁMBITO DE APLICACIÓN DEL PLAN DE CONSERVACIÓN DEL ÁGUILA IMPERIAL
-  ACEBUCHALES ALCORNOCALES Y PINARES MESEÑOS
-  CENTRO HISTÓRICO
-  HABITATS ACUÁTICOS CONTINENTALES
-  INVENTARIO DE GEORECURSOS DE ANDALUCÍA
-  PARQUE NATURAL LA BREÑA Y MARISMAS DE BARBATE
-  PLAYAS Y DUNAS DEL PALMAR
-  SUELOS AGRÍCOLAS DE REGADÍO DE LA JANDA Y EL RÍO BARBATE
-  VIAS PECIARIAS
-  YACIMIENTOS ARQUEOLÓGICOS
-  ZEC ACEBUCHALES DE LA CAMPIÑA SUR DE CÁDIZ
-  ZEC CUEVA DE LAS MESAS DE ALGAR
-  ZEC LA BREÑA Y MARISMAS DE BARBATE
-  ZEC RÍO SALADO DE CONIL