








**A. CATEGORÍAS DEL SUELO NO URBANIZABLE:**

**1. SUELO NO URBANIZABLE DE ESPECIAL PROTECCIÓN POR LEGISLACIÓN ESPECÍFICA (SNUPE):**


**1.1. POR LEGISLACIÓN ESPECÍFICA MEDIOAMBIENTAL:**

-  PARQUE NATURAL DE LA BAZA Y PARQUE DE BARRAS (SNUPE-LPMB)
-  Z.E.C. ACERICHALES DE LA CAMPÑA SUR DE CADZÓN (SNUPE-LACH)
-  Z.E.C. CUERVAS DE LAS MIESAS DE ALGAÑO (SNUPE-LCHA)

**1.2. POR LEGISLACIÓN ESPECÍFICA VINCULADA A LOS BIENES ESPERIALES NATURALES:**


-  DOMINIO PÚBLICO MARÍTIMO TERRESTRE (SNUPE-LDPMT)
-  DELIMITACIÓN TÉCNICA CAUTER DEL DOMINIO PÚBLICO HIDRÁULICO (SNUPE-LDPMH)
-  VÍAS PÚBLICAS (SNUPE-LVP)
-  MONTES PÚBLICOS (SNUPE-LMP)

**1.3. POR LEGISLACIÓN ESPECÍFICA DE AGUAS Y PRESENTAR RIESGOS NATURALES:**


-  ZONAS INUNDABLES (SNUPE-LZI)

**2. SUELO NO URBANIZABLE DE ESPECIAL PROTECCIÓN POR PLANIFICACIÓN TERRITORIAL Y SIMBÓLICA (SNUPE-PT):**

**2.1. POR SER PASAJES RURALES SINGULARES:**

-  INTERÉS TERRITORIAL (SNUPE-PTIT)

**2.2. POR SER PASAJES RURALES SINGULARES:**

-  INTERÉS PASAJÍSTICO (SNUPE-PTIP)

**2.3. POR SER PASAJES RURALES SINGULARES:**

-  CORREDOR LITORAL (SNUPE-PTUL)

**2.4. POR SER PASAJES RURALES SINGULARES:**

-  INTERÉS PASAJÍSTICO (SNUPE-PTIP)

**2.5. POR SER PASAJES RURALES SINGULARES:**

-  CORREDOR LITORAL (SNUPE-PTUL)

**2.6. POR SER PASAJES RURALES SINGULARES:**

-  INTERÉS PASAJÍSTICO (SNUPE-PTIP)

**2.7. POR SER PASAJES RURALES SINGULARES:**

-  CORREDOR LITORAL (SNUPE-PTUL)

**2.8. POR SER PASAJES RURALES SINGULARES:**

-  INTERÉS PASAJÍSTICO (SNUPE-PTIP)

**2.9. POR SER PASAJES RURALES SINGULARES:**

-  CORREDOR LITORAL (SNUPE-PTUL)

**2.10. POR SER PASAJES RURALES SINGULARES:**

-  INTERÉS PASAJÍSTICO (SNUPE-PTIP)

**2.11. POR SER PASAJES RURALES SINGULARES:**

-  CORREDOR LITORAL (SNUPE-PTUL)

**2.12. POR SER PASAJES RURALES SINGULARES:**

-  INTERÉS PASAJÍSTICO (SNUPE-PTIP)


**2.13. POR SER PASAJES RURALES SINGULARES:**

-  CORREDOR LITORAL (SNUPE-PTUL)


**2.14. POR SER PASAJES RURALES SINGULARES:**

-  INTERÉS PASAJÍSTICO (SNUPE-PTIP)

**2.15. POR SER PASAJES RURALES SINGULARES:**

-  CORREDOR LITORAL (SNUPE-PTUL)

**2.16. POR SER PASAJES RURALES SINGULARES:**

-  INTERÉS PASAJÍSTICO (SNUPE-PTIP)

**2.17. POR SER PASAJES RURALES SINGULARES:**

-  CORREDOR LITORAL (SNUPE-PTUL)

**2.18. POR SER PASAJES RURALES SINGULARES:**

-  INTERÉS PASAJÍSTICO (SNUPE-PTIP)


**2.19. POR SER PASAJES RURALES SINGULARES:**

-  CORREDOR LITORAL (SNUPE-PTUL)

**2.20. POR SER PASAJES RURALES SINGULARES:**

-  INTERÉS PASAJÍSTICO (SNUPE-PTIP)

**2.21. POR SER PASAJES RURALES SINGULARES:**



-  CORREDOR LITORAL (SNUPE-PTUL)

**2.22. POR SER PASAJES RURALES SINGULARES:**

-  INTERÉS PASAJÍSTICO (SNUPE-PTIP)

**B. SISTEMAS GENERALES EN SUELO NO URBANIZABLE:**




**1. USO DOTACIONAL (UD):**

-  1.1. SISTEMA GENERAL DE EQUIPAMENTOS (EQ)
-  2. SISTEMA GENERAL DE ESPACIOS LIBRES (EL)

**2. COMUNICACIONES E INFRAESTRUCTURAS BÁSICAS (CIB):**

**2.1. COMUNICACIONES Y TRANSPORTES:**

**2.2. SERVICIOS INFRAESTRUCTURALES:**

-  DEPÓSITO DE ABASTECIMIENTO
-  ESTACIÓN DEPURADORA DE AGUAS RESIDUALES
-  SUBESTACIÓN ELÉCTRICA

**2.3. SERVICIOS INFRAESTRUCTURALES:**

-  DEPÓSITO DE ABASTECIMIENTO
-  ESTACIÓN DEPURADORA DE AGUAS RESIDUALES
-  SUBESTACIÓN ELÉCTRICA




**2.4. SERVICIOS INFRAESTRUCTURALES:**

-  DEPÓSITO DE ABASTECIMIENTO
-  ESTACIÓN DEPURADORA DE AGUAS RESIDUALES
-  SUBESTACIÓN ELÉCTRICA




**2.5. SERVICIOS INFRAESTRUCTURALES:**

-  DEPÓSITO DE ABASTECIMIENTO
-  ESTACIÓN DEPURADORA DE AGUAS RESIDUALES
-  SUBESTACIÓN ELÉCTRICA

**2.6. SERVICIOS INFRAESTRUCTURALES:**

-  DEPÓSITO DE ABASTECIMIENTO
-  ESTACIÓN DEPURADORA DE AGUAS RESIDUALES
-  SUBESTACIÓN ELÉCTRICA

**2.7. SERVICIOS INFRAESTRUCTURALES:**

-  DEPÓSITO DE ABASTECIMIENTO
-  ESTACIÓN DEPURADORA DE AGUAS RESIDUALES
-  SUBESTACIÓN ELÉCTRICA

**2.8. SERVICIOS INFRAESTRUCTURALES:**

-  DEPÓSITO DE ABASTECIMIENTO
-  ESTACIÓN DEPURADORA DE AGUAS RESIDUALES
-  SUBESTACIÓN ELÉCTRICA

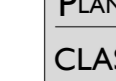

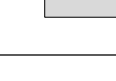
**2.9. SERVICIOS INFRAESTRUCTURALES:**

-  DEPÓSITO DE ABASTECIMIENTO
-  ESTACIÓN DEPURADORA DE AGUAS RESIDUALES
-  SUBESTACIÓN ELÉCTRICA

**2.10. SERVICIOS INFRAESTRUCTURALES:**

-  DEPÓSITO DE ABASTECIMIENTO
-  ESTACIÓN DEPURADORA DE AGUAS RESIDUALES
-  SUBESTACIÓN ELÉCTRICA

**2.11. SERVICIOS INFRAESTRUCTURALES:**

-  DEPÓSITO DE ABASTECIMIENTO
-  ESTACIÓN DEPURADORA DE AGUAS RESIDUALES
-  SUBESTACIÓN ELÉCTRICA

**2.12. SERVICIOS INFRAESTRUCTURALES:**

-  DEPÓSITO DE ABASTECIMIENTO
-  ESTACIÓN DEPURADORA DE AGUAS RESIDUALES
-  SUBESTACIÓN ELÉCTRICA

**C. DETERMINACIONES GRÁFICAS**

**SUELO URBANO**

**SUELO URBANIZABLE SECTORIZADO Y/O ORDENADO**

**SUELO URBANIZABLE NO SECTORIZADO**

**SUELO URBANIZABLE NO SECTORIZADO**

**SUELO URBANIZABLE NO SECTORIZADO**

**SISTEMAS GENERALES EXCLUIDOS DE LA CLASIFICACIÓN DE SUELO**

**LÍNEA DE TÉRMINO MUNICIPAL**

**DOMINIO PÚBLICO MARÍTIMO TERRESTRE**

**ZONA DE INFLUENCIA DEL LITORAL**

**PARQUE COMARCAL SAN AMBROSIO**

**PROYECTO DE ACTUACIÓN SINGULAR**

**1. GOLFO MONTENMEDIO (EXISTENTE)**

**2. FUNDACIÓN HÍPICA (EXISTENTE)**

**3. VERTEDRO DE RESOLLOS NO REGULADOS (EXISTENTE)**

**4. HÍPICA MONTENMEDIO**

**5. PARQUE ACUÁTICO**

**DOCUMENTO II**

**PLAN GENERAL DE ORDENACIÓN URBANÍSTICA DE VERA**

**PLANOS DE ORDENACIÓN**

**CLASIFICACIÓN DE SUELO URBANIZABLE**

**CLASIFICACIÓN DE SUELO URBANIZABLE**

**escala 1:20.000**

**0.03**