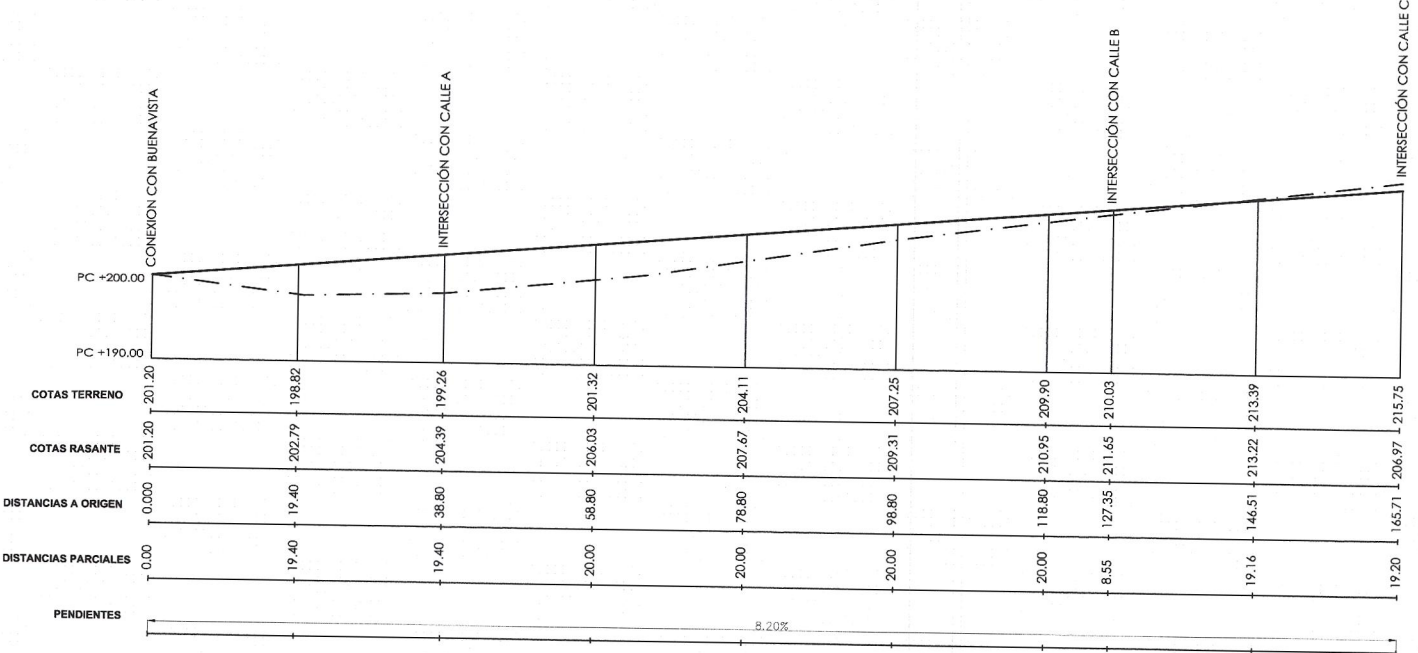
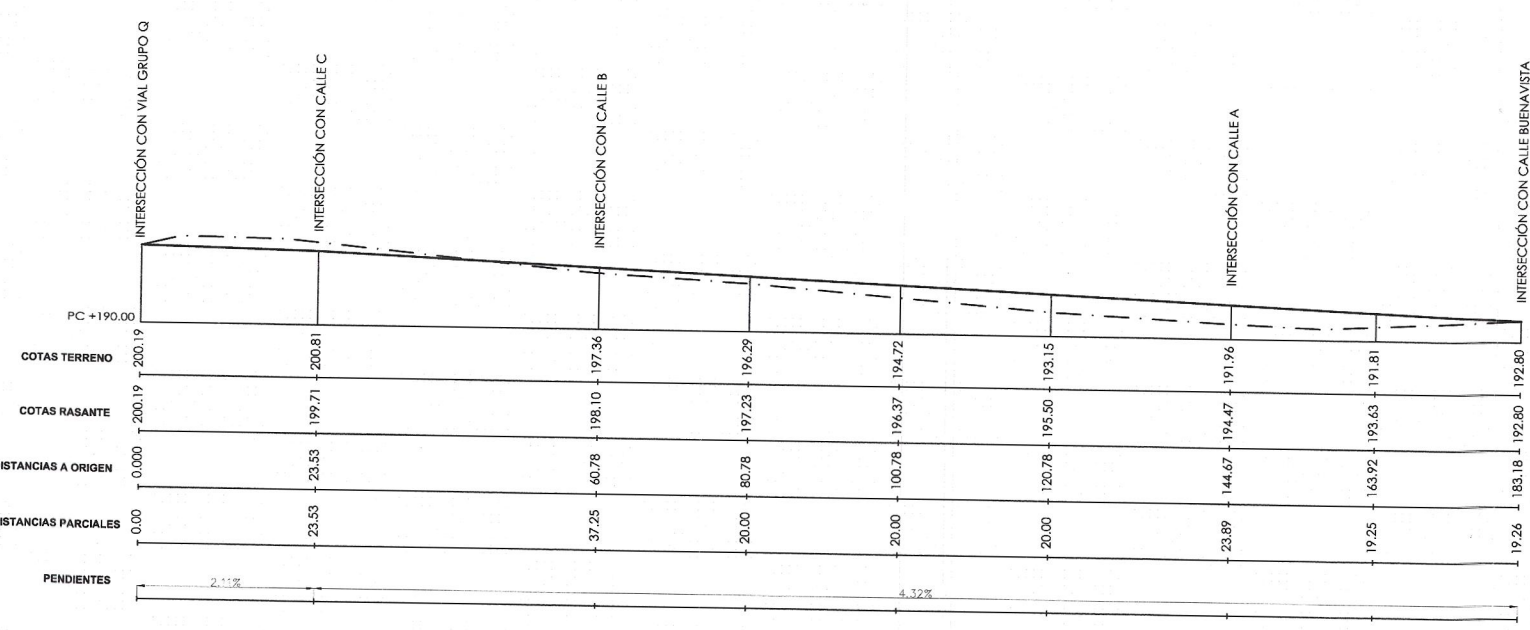


PERFIL LONGITUDINAL CALLE F

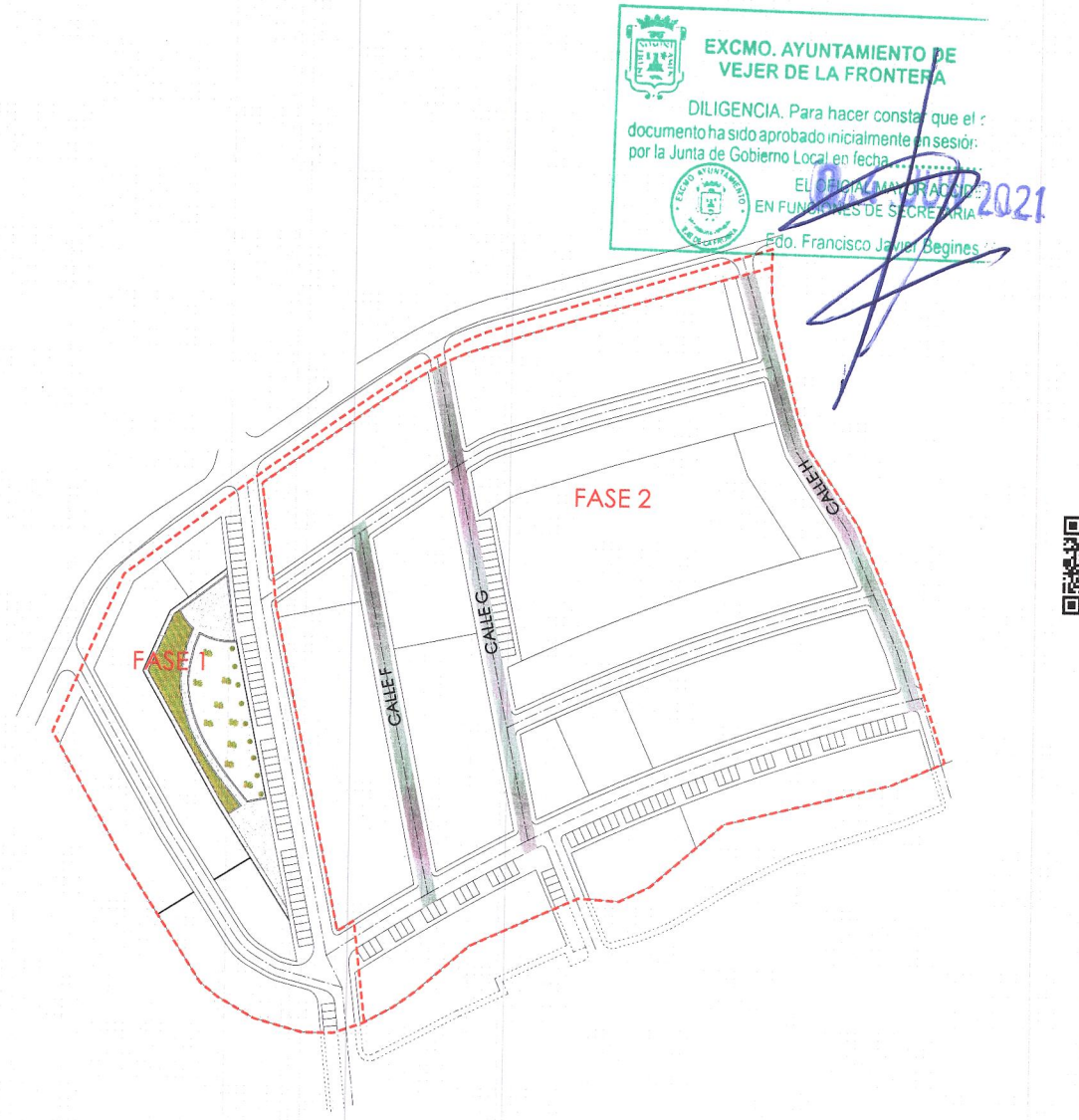


PERFIL LONGITUDINAL CALLE G



PERFIL LONGITUDINAL CALLE H

— RASANTE
- - - TERRENO



EXCMO. AYUNTAMIENTO DE VEJER DE LA FRONTERA
DILIGENCIA. Para hacer constar que el documento ha sido aprobado inicialmente en sesión por la Junta de Gobierno Local en fecha 13/01/2021
EL OFICIAL MAYORADO EN FUNCIÓNES DE SECRETARÍA
Edo. Francisco Javier Begines



Este documento es copia impresa del original firmado y diligenciado con firma electrónica en el Colegio Oficial de Arquitectos de Cádiz con número 1301210178608, depositado en los archivos telemáticos. Para más información consulte al calle CAD en su información móvil o de PC.

LUIS CHABRERA
Estudio de Arquitectura
Parque Aljarafe s/n. Edificio Puerta Aljarafe.
41940 - Tomares - Sevilla. Tfno: 902 25 73 25 Fax: 902 25 73 73

MODIFICADO PROYECTO DE URBANIZACIÓN FASE 1 Y 2 DE LA UNIDAD DE EJECUCIÓN UE-1 DEL PLAN PARCIAL BUENAVISTA I. VEJER DE LA FRONTERA. CÁDIZ.

PERFILES CALLE F, G Y H

3.3

Expediente: 06001 Cod.: Fecha: Diciembre 2020 Escala: H:1/1000 V:1/1000 Dibujado: A.González Fichero: TÉCNICOS REDACTORES:

13 de enero de 2021

JUNTA DE COMPENSACIÓN DE LA UE-1
C.I.F.: G-72016496

Raquel Chabrera Rubio
Raquel Chabrera Rubio
ARQUITECTA Nº 6.087 DEL C.O.A.S.

José J. Martín Crespo
José J. Martín Crespo
ARQUITECTO Nº 4.571 DEL C.O.A.S.