

PROYECTO DE URBANIZACIÓN DEL SECTOR SUS-6 "MALCUCUÑA"

SECTOR SUS-6 "MALCUCUÑA"


VEJER DE LA FRA. (CÁDIZ)

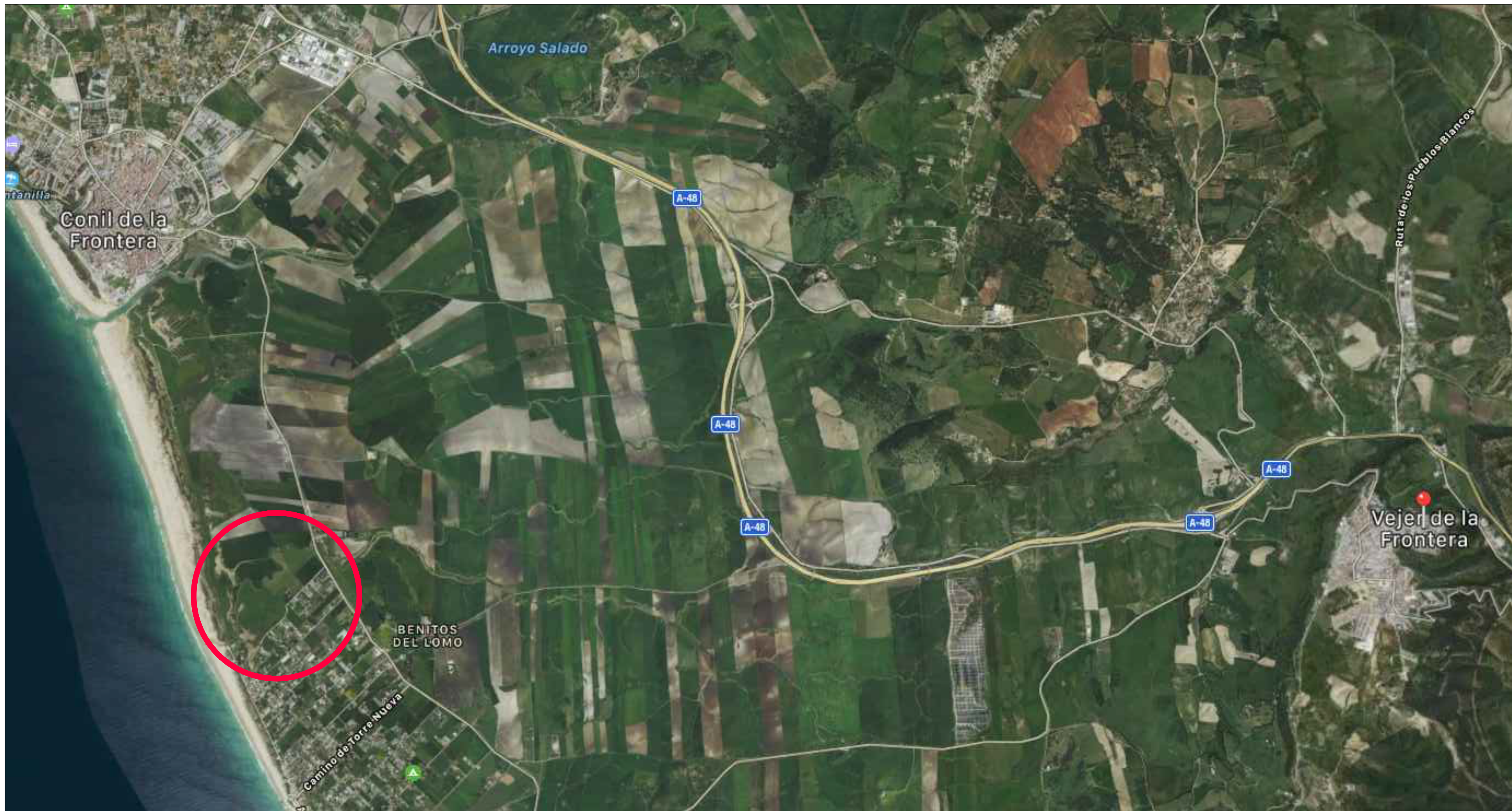
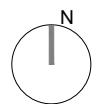
ENERO DE 2018

Promotor: JUNTA DE COMPENSACION DEL SECTOR SUS-6 "MALCUCUÑA"
Arquitecto: Fernando Vázquez Marín

V A D E L A R Q U I T E C T U R A

Edificio Centris. Mód. BS 9AGlorieta Fernando Quiñones s/n.TOMARES 41.940 Tel./ Fax 954157811e-mail: arquitectos@vadel-arquitectura.com

Código Seguro De Verificación:	oU4irqpmTHiH3rO+gL9HQ==	Estado	Fecha y hora	
Firmado Por	Fernando Vazquez Marin	Firmado	18/07/2018 08:58:11	
Observaciones		Página	1/64	
Url De Verificación	https://portal.dipusevilla.es/vfirmaAytos/code/oU4irqpmTHiH3rO+gL9HQ==			




LEYENDA:

 ÁMBITO DEL PROYECTO

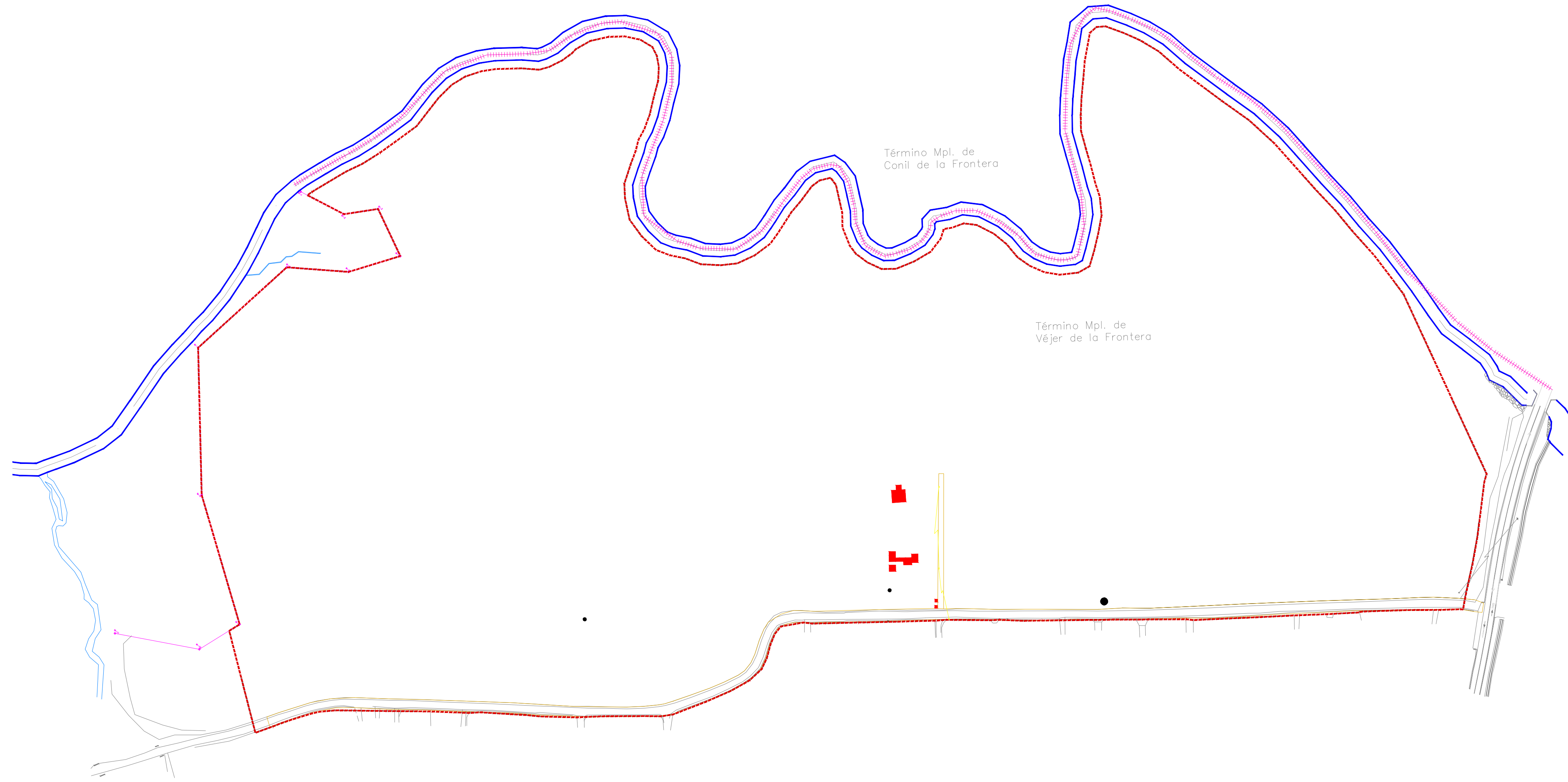

PROYECTO DE URBANIZACIÓN DEL SECTOR SUS-6 "MALCUCAÑA"

SECTOR SUS-6 "MALCUCAÑA" VEJER DE LA FRONTERA (CÁDIZ)

PLANO	SITUACIÓN Y EMPLAZAMIENTO	PLANO Nº CONTROL	U00
ARQUITECTO REDACTOR	PROMOTOR	ARCHIVO	basico.dwg
FERNANDO VÁZQUEZ MARIN COL. Nº 4.169	JUNTA DE COMPENSACION SUS-6 "MALCUCAÑA"	ESCALA	1:20.000/10.000
	OBSERVACIONES	FECHA	ENERO DE 2.018
<small>edificio centro bs-9a glor. fernando quilonos s/n tomares 41940 +34.954.15.78.11</small>			

Código Seguro De Verificación:	oU41rqpmTHiH3rO+gLL9HQ==	Estado	Fecha y hora
Firmado Por	Fernando Vazquez Marin	Firmado	18/07/2018 08:58:11
Observaciones		Página	2/64
Uri De Verificación	https://portal.dipusevilla.es/vfirmaAyto/code/oU41rqpmTHiH3rO+gLL9HQ==		





LEYENDA

	EDIFICACIÓN (VIVIENDA)
	EDIFICACIÓN (VIVIENDA)
	EDIFICACIÓN (PILASTRA)
	POZO
	CERRAMIENTO (SETO Y VALLA)
	LÍMITE DEL MUNICIPIO
	DELIMITACIÓN DEL ÁMBITO DEL PROYECTO DE URBANIZACIÓN.
	MOJÓN DE COSTAS
	CAÑO
	ARROYO DE COLINETE
	CAMINO EXISTENTE
	LÍNEA ELÉCTRICA MEDIA TENSIÓN EXISTENTE

PROYECTO DE URBANIZACIÓN DEL SECTOR SUS-6 "MALCUCAÑA"

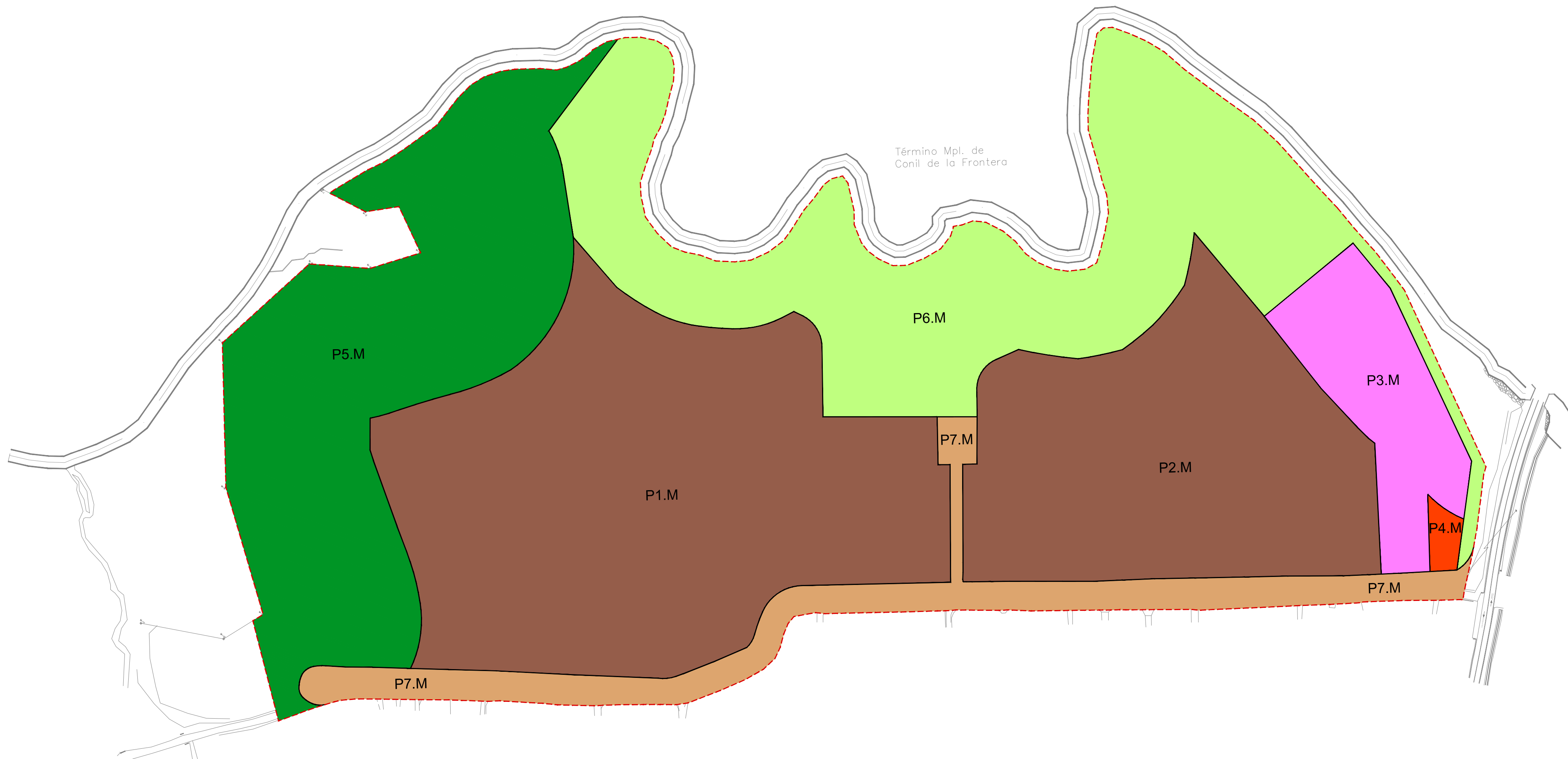

SECTOR SUS-6 "MALCUCAÑA" VEJER DE LA FRONTERA (CÁDIZ)

PLANO	ESTADO ACTUAL	PLANO Nº CONTROL	U01
ARQUITECTO REDACTOR	FERNANDO VÁZQUEZ MARÍN COL. Nº 4.169	PROMOTOR	JUNTA DE COMPENSACION SUS-6 "MALCUCAÑA"
ARCHIVO	basico.dwg	ESCALA	1:2.000
FECHA	ENERO DE 2018	OBSERVACIONES	

vadel arquitectura
edificio centris bs- 9a glor. fernando quillones s/n tomares 41940 +34 954 15 78 11

Código Seguro De Verificación:	oU4irqpmTHiH3rO+g1L9HQ==	Estado	Firmado	Fecha y hora	18/07/2018 08:58:11
Firmado Por	Fernando Vazquez Marin	Página	3/64		
Observaciones					
Url De Verificación	https://portal.dipusevilla.es/vfirmaAytos/code/oU4irqpmTHiH3rO+g1L9HQ==				





LEYENDA

	MANZANA	SUPERFICIE SUELO	USO DEL SUELO
	P1.M	76.192 m2	TURÍSTICO
	P2.M	46.479 m2	TURÍSTICO
	P3.M	14.195 m2	EQUIPAMIENTO DEPORTIVO
	P4.M	956 m2	EQUIPAMIENTO (DEPURADORA)
	P5.M	55.076 m2	SISTEMA GENERAL DE ESPACIOS LIBRES
	P6.M	61.245 m2	ESPACIOS LIBRES (ZONAS VERDES)
	P7.M	18.867 m2	VIARIO Y APARCAMIENTO
	TOTAL	273.010 m2	TURÍSTICO

PROYECTO DE URBANIZACIÓN DEL SECTOR SUS-6 "MALCUCAÑA"

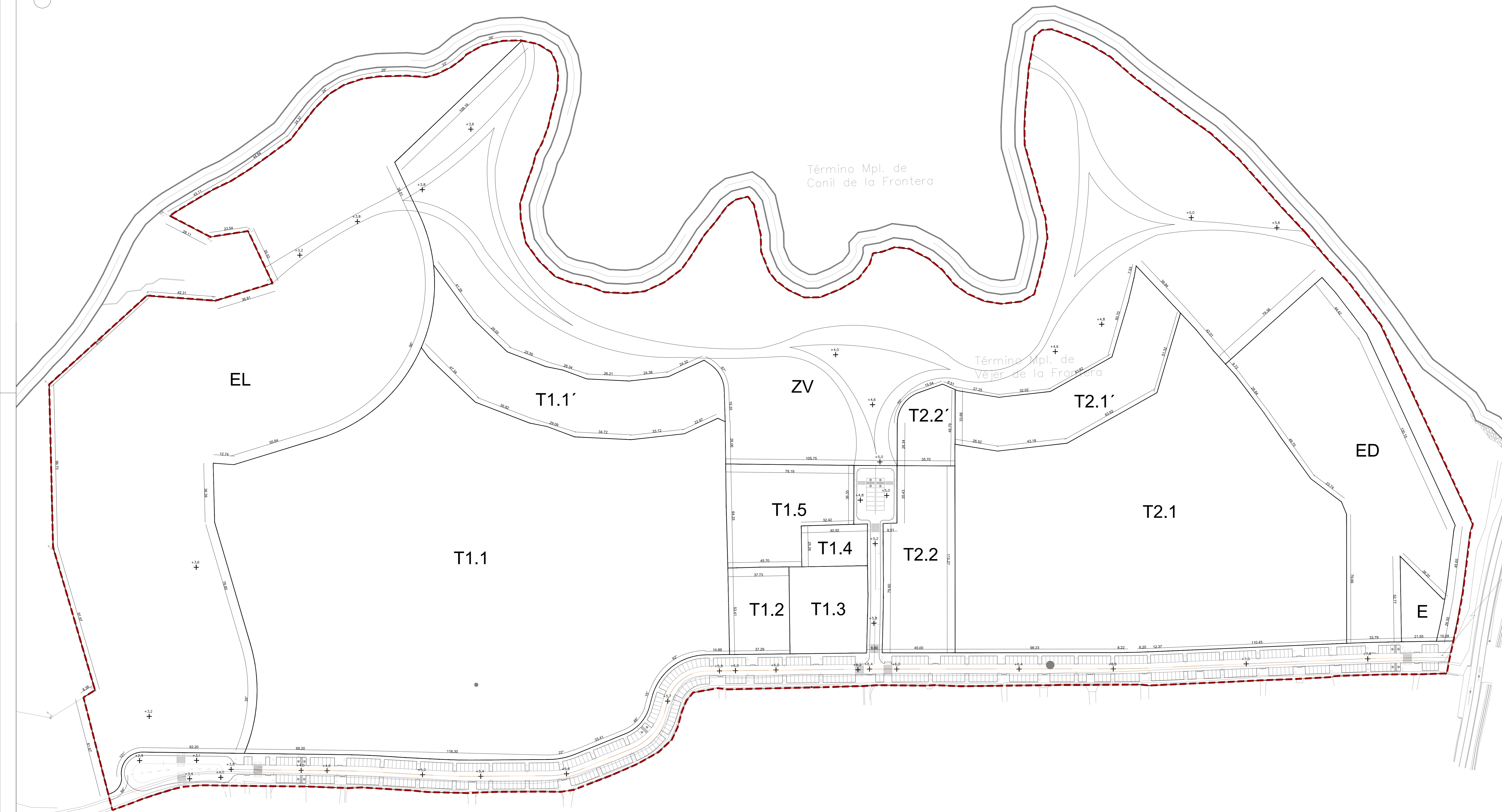
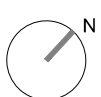
SECTOR SUS-6 "MALCUCAÑA" VEJER DE LA FRONTERA (CÁDIZ)

PLANO	ESTADO ACTUAL PLANEAMIENTO	PLANO Nº CONTROL	U02
ARQUITECTO REDACTOR	FERNANDO VÁZQUEZ MARÍN COL. Nº 4.169	PROMOTOR	JUNTA DE COMPENSACION SUS-6 "MALCUCAÑA"
ARCHIVO	basico.dwg	ESCALA	1:2.000
FECHA	ENERO DE 2018	OBSERVACIONES	

vadel arquitectura
edificio centris bs- 9a g/or. fernando quillones s/n tomares 41940 +34.954.15.78.11

Código Seguro De Verificación:	oU4irgpmTHiH3rO+gLL9HQ==	Estado	Fecha y hora
Firmado Por	Fernando Vazquez Marin	Firmado	18/07/2018 08:58:11
Observaciones		Página	4/64
Url De Verificación	https://portal.dipusevilla.es/vfirmaAyto/code/oU4irgpmTHiH3rO+gLL9HQ==		





LEYENDA

- E PARCELA EQUIPAMIENTO (DEPURADORA)
- ED PARCELA EQUIPAMIENTO (DEPORTIVO)
- T PARCELA TURISTICO
- ZV ESPACIOS LIBRES (ZONAS VERDES)
- EL ESPACIOS LIBRES DEL SISTEMA GENERAL

LEYENDA

- ÁMBITO DEL PROYECTO DE URBANIZACIÓN DEL SECTOR SUS-6 "MALCUCUÑA"
- +0.00 COTA DE RASANTE
- EJE DE CALZADA
- ALINEACIÓN
- 1.27 LINEA DE COTA DE PLANIMETRIA
- ACERADO

PROYECTO DE URBANIZACIÓN DEL SECTOR SUS-6 "MALCUCUÑA"
SECTOR SUS-6 "MALCUCUÑA" VEJER DE LA FRONTERA (CÁDIZ)

PLANO	ALINEACIONES Y RASANTES	PLANO Nº	CONTROL	U03
ARQUITECTO REDACTOR	FERNANDO VÁZQUEZ MARIN COL. Nº 4.169	PLANO	JUNTA DE COMPENSACION SUS-6 "MALCUCUÑA"	ARCHIVO
Observaciones				basicos.dwg
Url De Verificación	http://portal.dipusevilla.es/vfirmaAytoa/code/041zqgmT5H3z0rg1L9BQ==			ESCALA
				1:1.500
				FECHA
				ENERO DE 2018

Código Seguro De Verificación: 041zqgmT5H3z0rg1L9BQ==

Firmado Por: Fernando Vázquez Marin

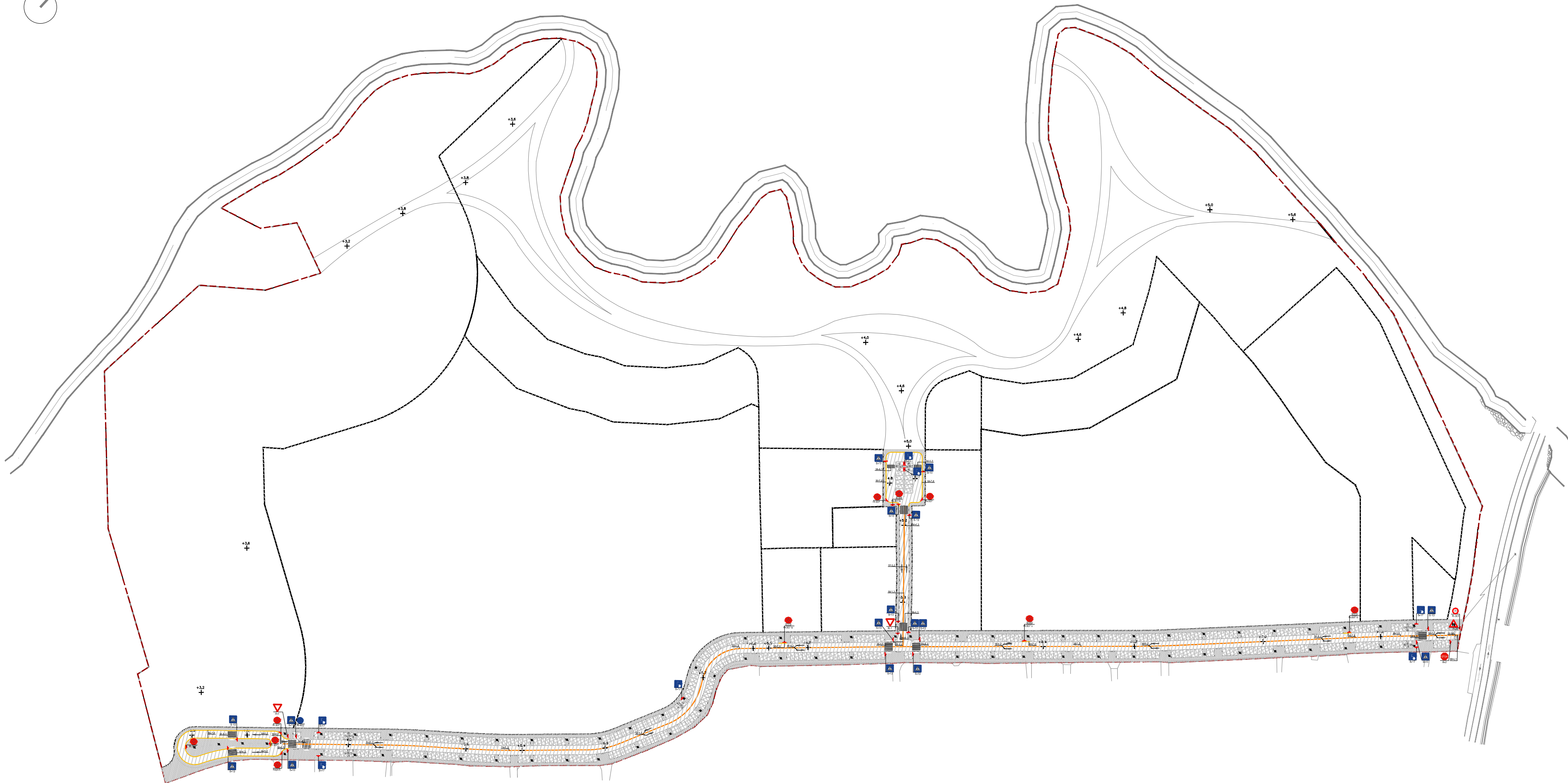
Observaciones:

Url De Verificación: http://portal.dipusevilla.es/vfirmaAytoa/code/041zqgmT5H3z0rg1L9BQ==

Estado: Firmado

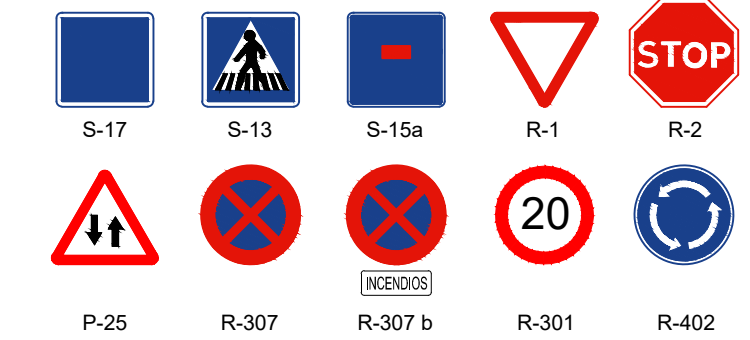
Fecha y hora: 18/07/2018 08:58:11

Página: 5/64



LEYENDA

SEÑALES VERTICALES (SE PROCURARÁ EN LO POSIBLE AGRUPARLAS)



MARCAS VIALES

LINEA DE CEDA EL PASO (M-4.2)




LINEA DE DETENCION (M-4.1)



SEPARACION DE CARRILES EN VIAS CON V.M. < 60 Km/h (M-1.3)



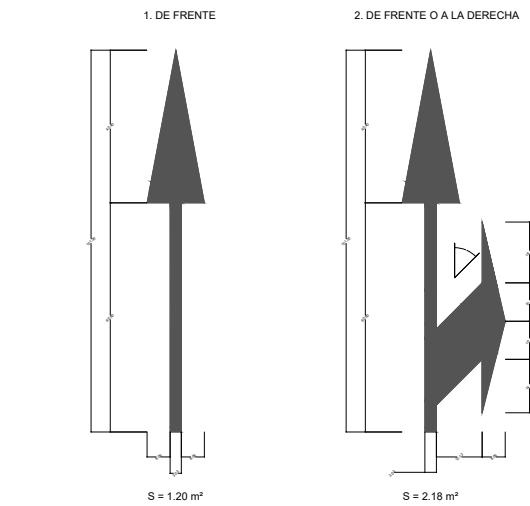
MARCA DE PASO PARA PEATONES (M-4.3)




LINEA LONG. CONTINUA DE PROHIB. DE PARADA (M-7.8)



FLECHA DE DIRECCION DE CARRILES EN VIA CON V.M. < 60 Km/h (M-5.2) CEDA EL PASO (M-6.5)



VIAS CON VM < 60 Km/h (M-6.4)

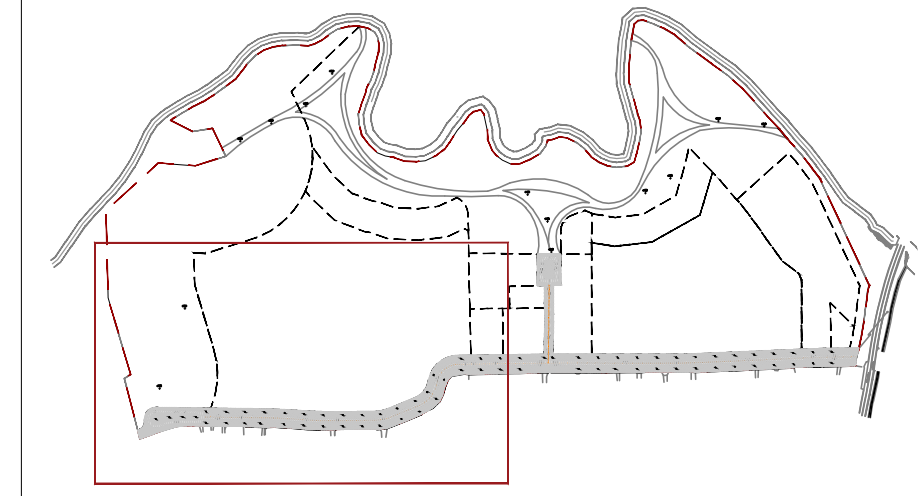
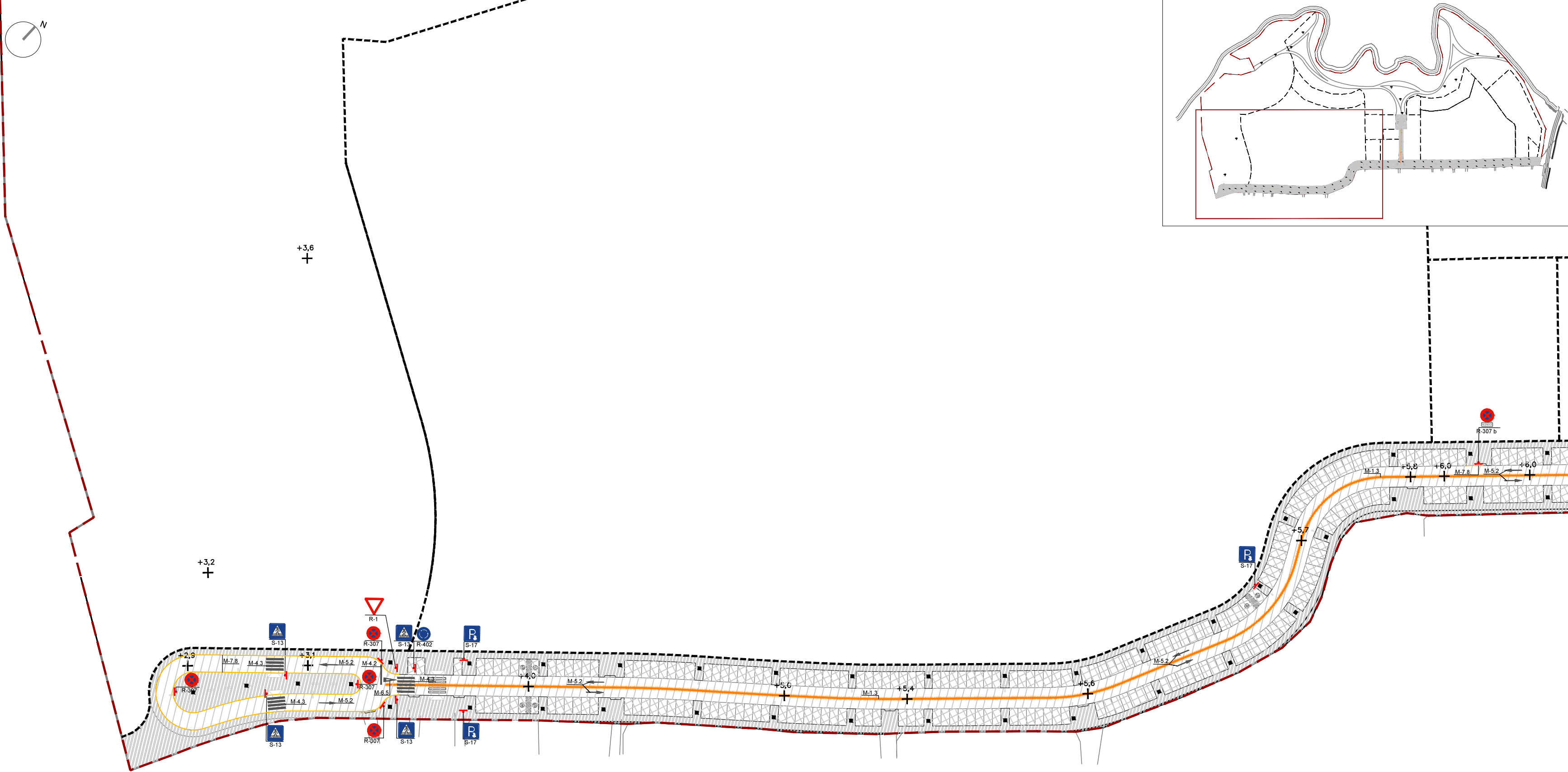


PROYECTO DE URBANIZACIÓN DEL SECTOR SUS-6 "MALCUCUÑA"
SECTOR SUS-6 "MALCUCUÑA" VEJER DE LA FRONTERA (CÁDIZ)

PLANO	DEFINICIÓN DEL VIARIO Y SEÑALIZACIÓN. PLANO GENERAL	PLANO Nº	U04
		CONTROL	
ARQUITECTO REDACTOR	FERNANDO VÁZQUEZ MARÍN COL. Nº 4.169	PROMOTOR	JUNTA DE COMPENSACION SUS-6 "MALCUCUÑA"
ARCHIVO		ARCHIVO	basico.dwg
vadel arquitectura		OBSERVACIONES	
		ESCALA	1:2.000
		FECHA	ENERO DE 2018











Código Seguro De Verificación:	oU4irqpmTHiH3rO+g1L9HQ==	Estado	Firmado	Fecha y hora	18/07/2018 08:58:11
Firmado Por	Fernando Vazquez Marin	Página	6/64		
Url De Verificación	https://portal.dipusevilla.es/vfirmaAytos/code/oU4irqpmTHiH3rO+g1L9HQ==				





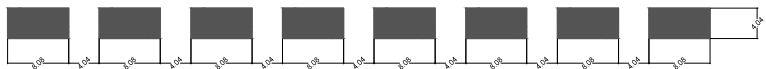
LEYENDA

SEÑALES VERTICALES (SE PROCURARÁ EN LO POSIBLE AGRUPARLAS)


				
S-17	S-13	S-15a	R-1	R-2
				
P-25	R-307	R-307 b	R-301	R-402

MARCAS VIALES


LINEA DE CEDA EL PASO (M-4.2)




LINEA DE DETENCION (M-4.1)




SEPARACION DE CARRILES EN VIAS CON V.M. <60 Km/h (M-1.3)



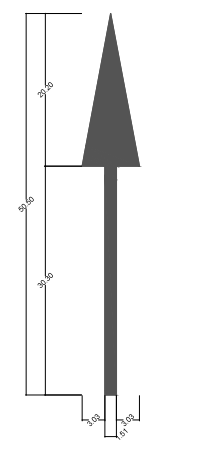
MARCA DE PASO PARA PEATONES (M-4.3)



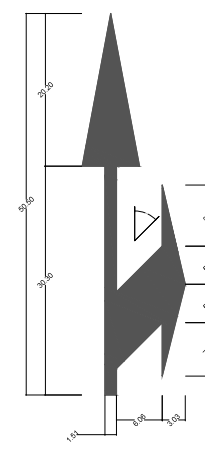
LINEA LONG. CONTINUA DE PROHIB. DE PARADA (M-7.8)
LINEA SOBRE EL BORDILLO



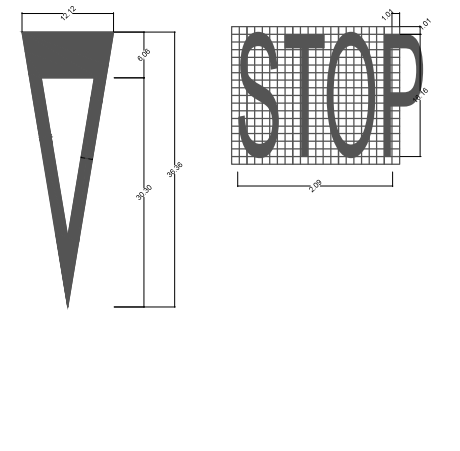
FLECHA DE DIRECCION DE CARRILES EN VIA CON V.M. < 60 Km/h (M-5.2)



CEDA EL PASO (M-6.5)




VIA CON VM <60 Km/h (M-6.4)

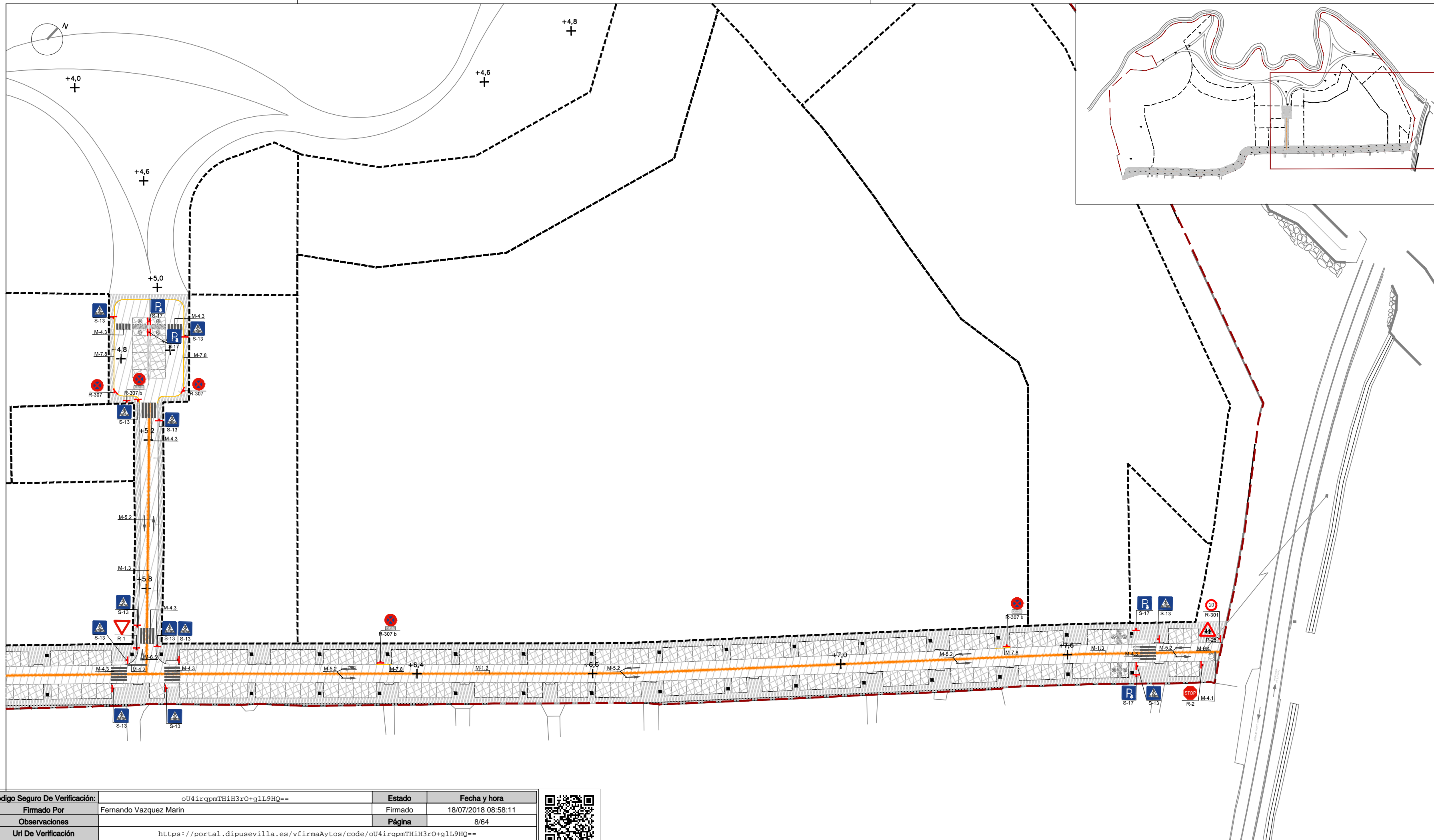


PROYECTO DE URBANIZACIÓN DEL SECTOR SUS-6 "MALCUCUÑA"
SECTOR SUS-6 "MALCUCUÑA" VEJER DE LA FRONTERA (CÁDIZ)

PLANO	DEFINICIÓN DEL VIARIO Y SEÑALIZACIÓN	PLANO Nº	U04
		CONTROL	
ARQUITECTO REDACTOR:	PROMOTOR:	ARCHIVO:	basico.dwg
FERNANDO VÁZQUEZ MARIN COL. Nº 4.169	JUNTA DE COMPENSACION SUS-6 "MALCUCUÑA"	ESCALAS:	1:1.000
	OBSERVACIONES:	FECHA:	ENERO DE 2018
edificio centris bs-9a glor. fernando quifones s/n tomares 41940 +34.954.15.78.11			


Código Seguro De Verificación:	oU4irqpmTHiH3rO+gL9HQ==	Estado	Fecha y hora
Firmado Por	Fernando Vazquez Marin	Firmado	18/07/2018 08:58:11
Observaciones		Página	7/64
Url De Verificación	https://portal.dipusevilla.es/vfirmaAyto/code/oU4irqpmTHiH3rO+gL9HQ==		





LEYENDA

- SEÑALES VERTICALES (SE PROCURARÁ EN LO POSIBLE AGRUPARLAS)
- S-17
 - S-13
 - S-15a
 - R-1
 - R-2
 - P-25
 - R-307
 - R-307 b
 - R-301
 - R-402

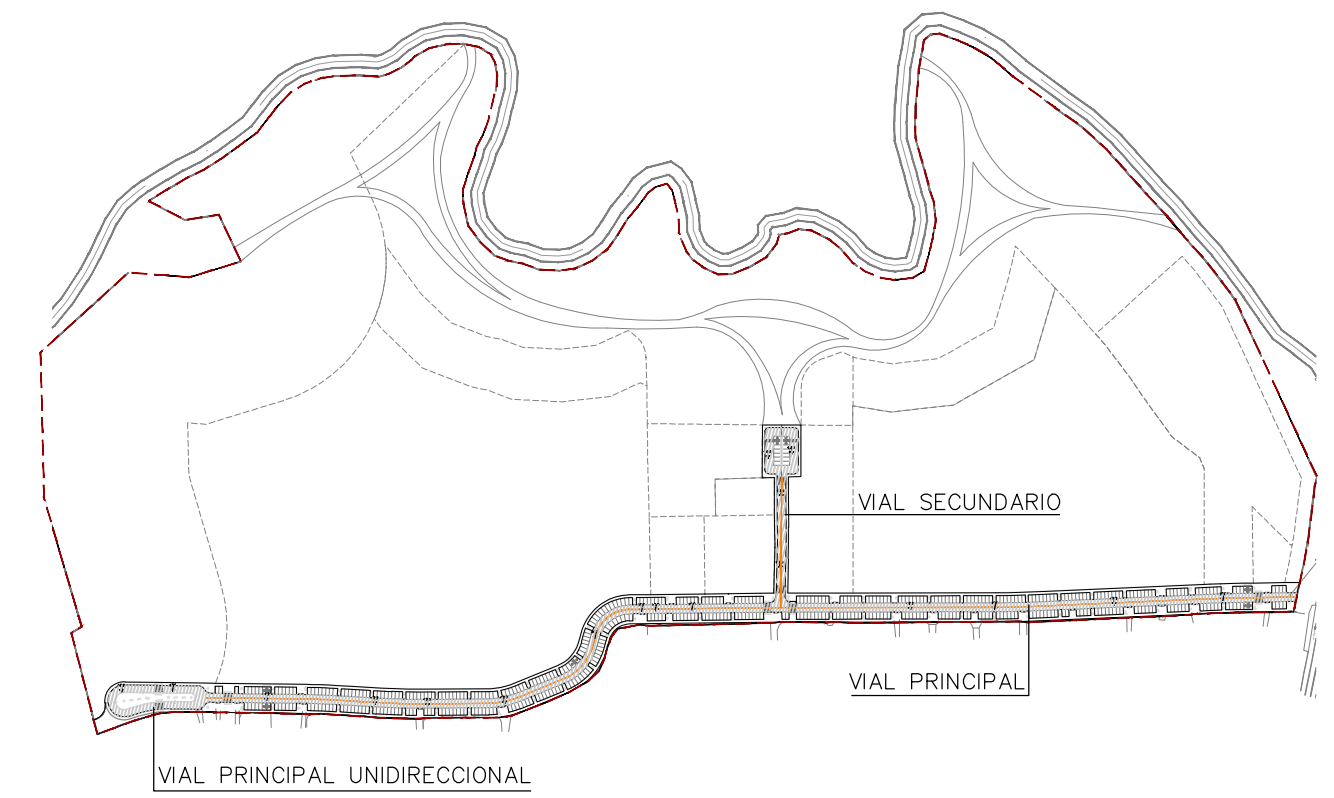
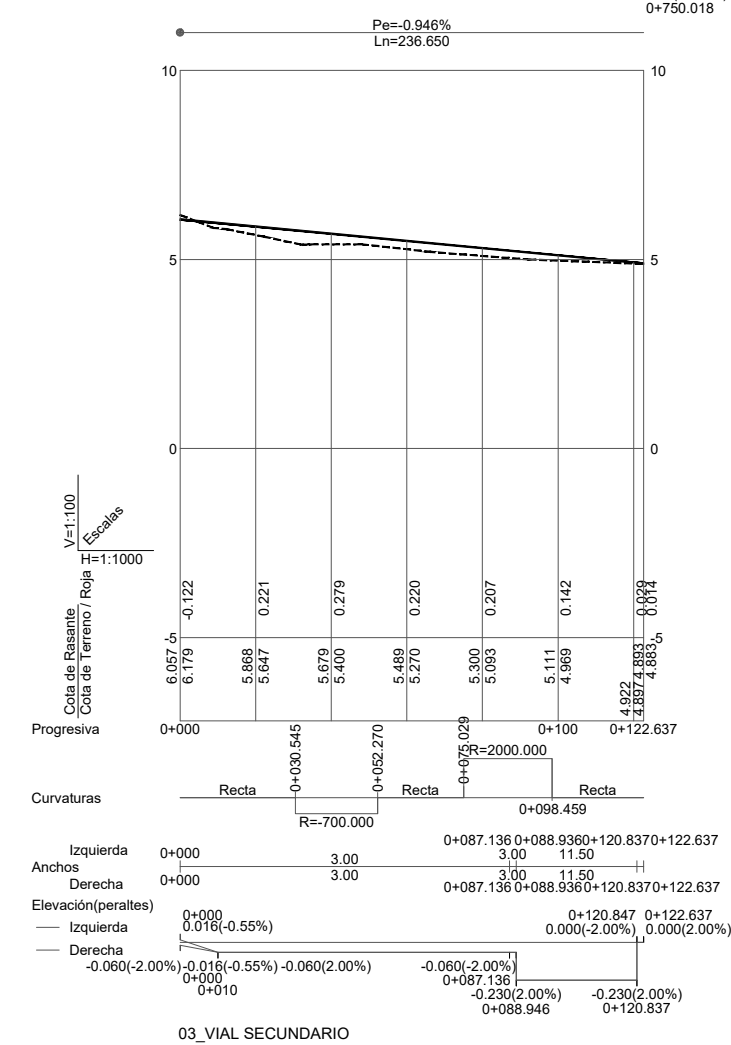
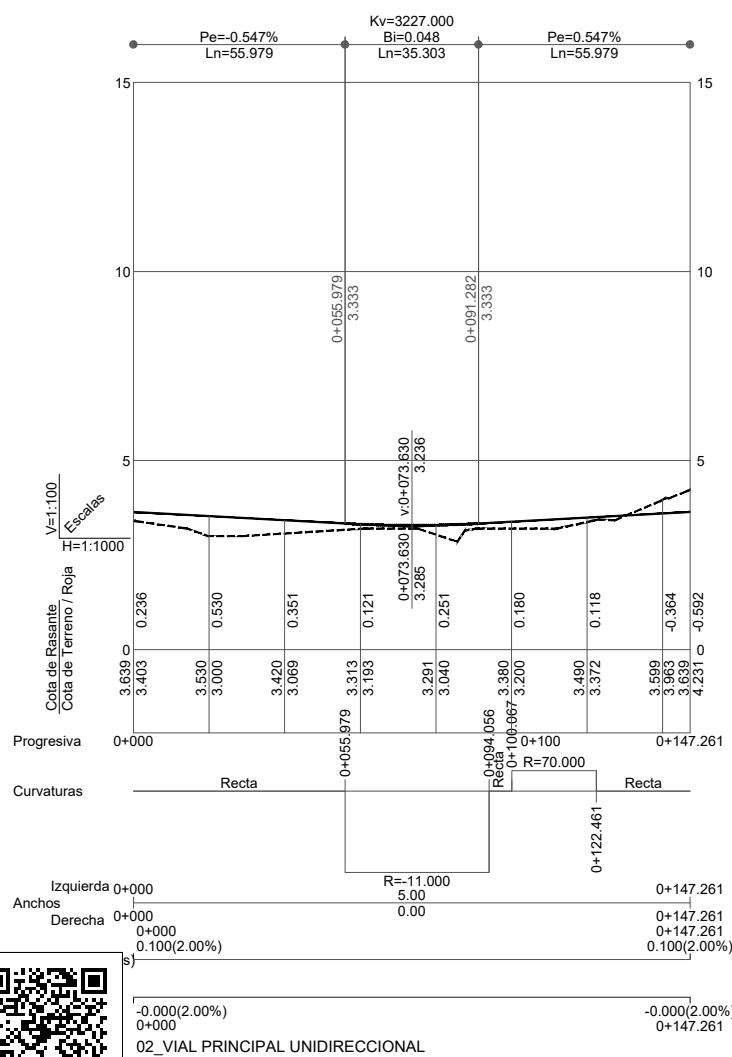
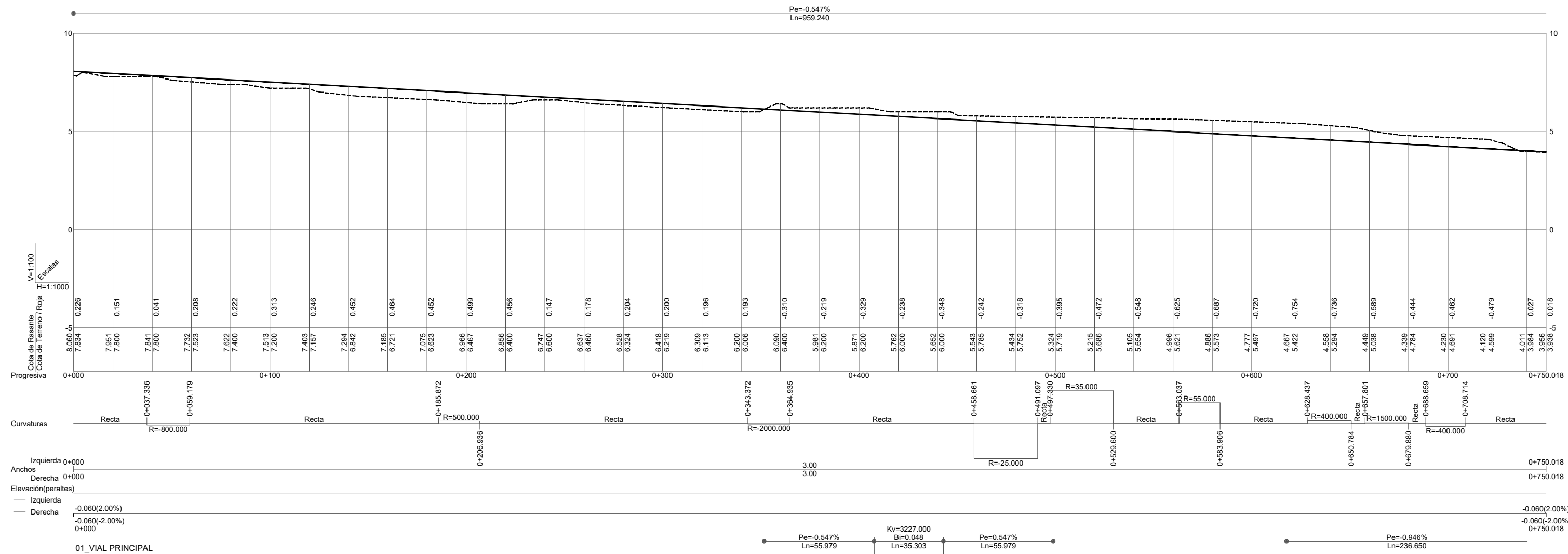


PROYECTO DE URBANIZACIÓN DEL SECTOR SUS-6 "MALCUCUÑA"
SECTOR SUS-6 "MALCUCUÑA" VEJER DE LA FRONTERA (CÁDIZ)

PLANO	DEFINICIÓN DEL VIARIO Y SEÑALIZACIÓN	PLANO Nº	U05
		CONTROL	
ARQUITECTO REDACTOR:	PROMOTOR:	ARCHIVO:	basico.dwg
FERNANDO VÁZQUEZ MARIN COL. Nº 4.169	JUNTA DE COMPENSACION SUS-6 "MALCUCUÑA"	ESCALAS:	1:1.000
vadel arquitectura	OBSERVACIONES:	FECHA:	ENERO DE 2018
edificio centris bs-9a glor. fernando quiñones s/n tomares 41940 +34.954.15.78.11			

Código Seguro De Verificación:	oU4irqpmTHiH3rO+gL9HQ==	Estado	Fecha y hora
Firmado Por	Fernando Vazquez Marin	Firmado	18/07/2018 08:58:11
Observaciones		Página	8/64
Url De Verificación	https://portal.dipusevilla.es/vfirmaAyto/code/oU4irqpmTHiH3rO+gL9HQ==		



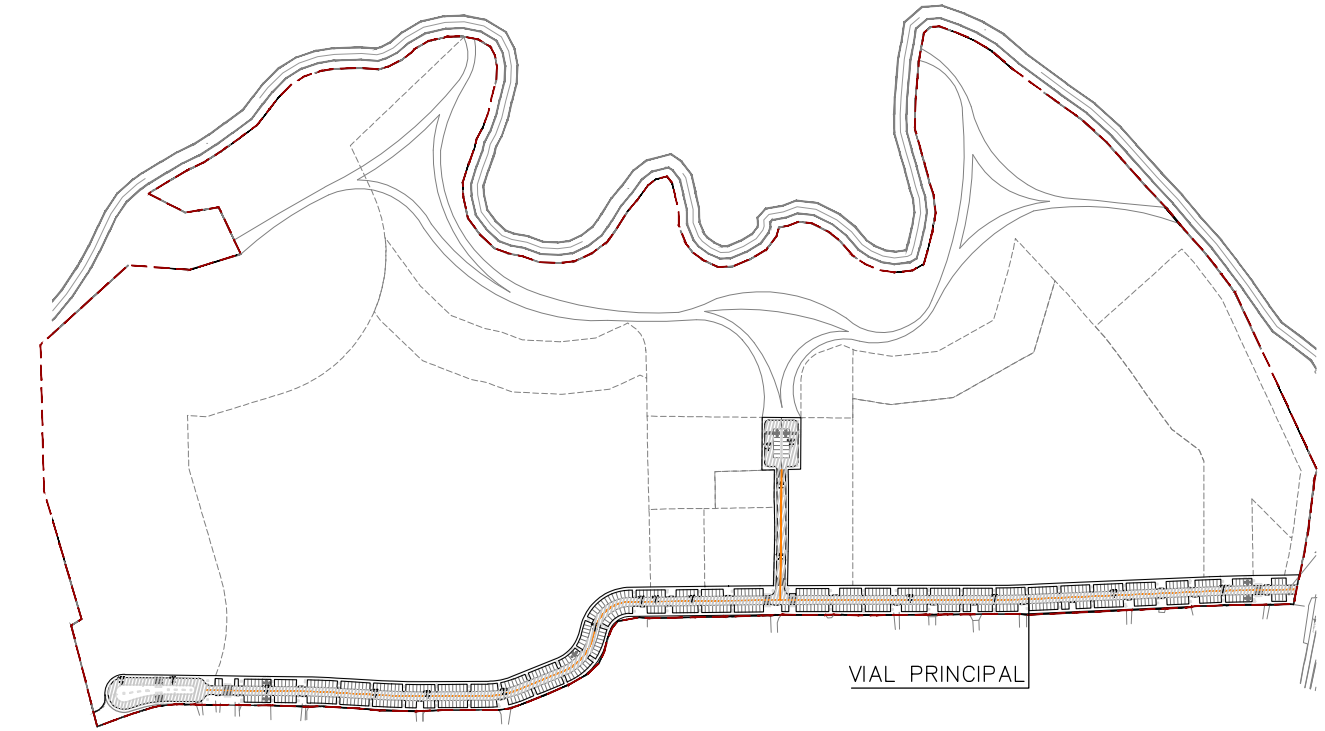



PROYECTO DE URBANIZACIÓN DEL SECTOR SUS-6 "MALCUCAÑA"
SECTOR SUS-6 "MALCUCAÑA" VEJER DE LA FRONTERA (CÁDIZ)

PLANO	PERFILES DEL TERRENO. SECCIONES LONGITUDINALES.	PLANO N°	U06
CONTROL		ARCHIVO	basico.dwg
ARQUITECTO REDACTOR	FERNANDO VÁZQUEZ MARÍN	PROMOTOR	JUNTA DE COMPENSACION SUS-6 "MALCUCAÑA"
COL. N°	4.169	OBSERVACIONES.	
FECHA	ENERO DE 2018		

Código Seguro De Verificación:	oU4irqpmTHiH3rO+gLL9HQ==	Estado	Firmado	Fecha y hora	18/07/2018 08:58:11
Firmado Por	Fernando Vazquez Marin	Página	9/64		
Url De Verificación	https://portal.dipusevilla.es/vfirmaAyto/code/oU4irqpmTHiH3rO+gLL9HQ==				





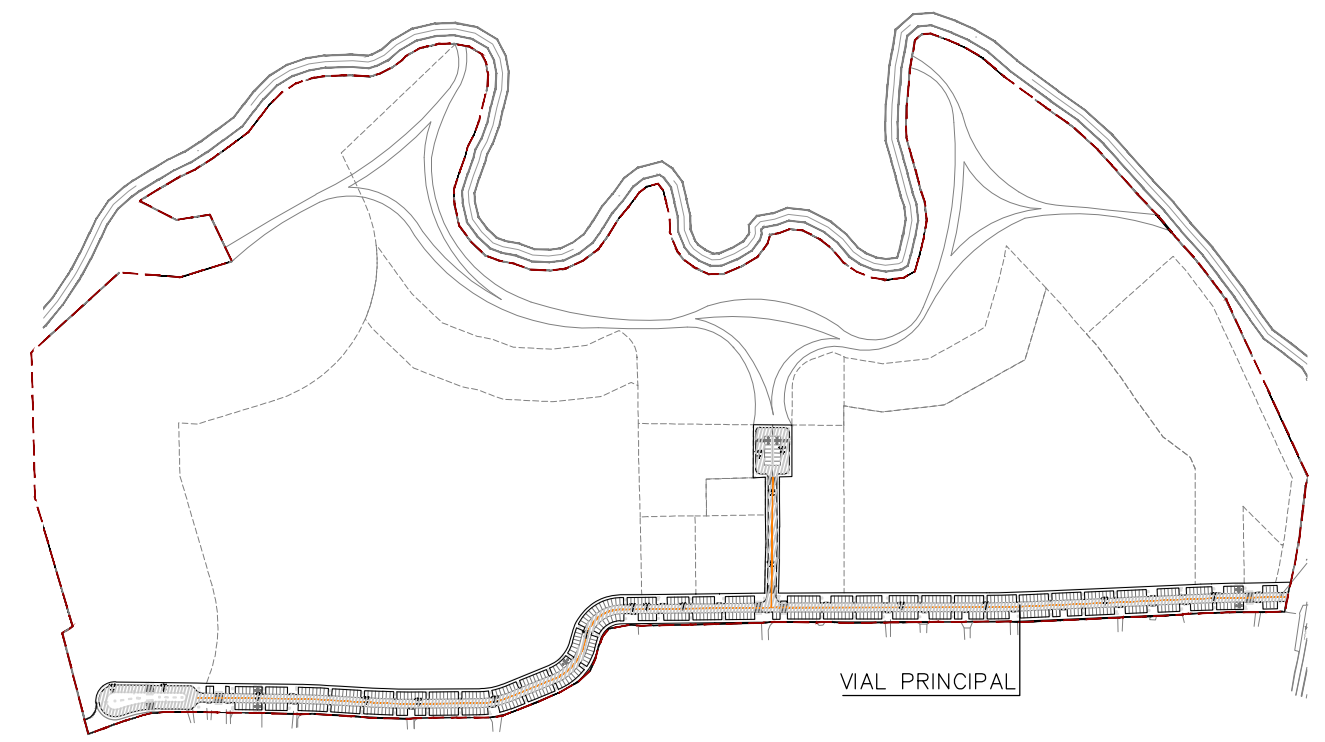

PROYECTO DE URBANIZACIÓN DEL SECTOR SUS-6 "MALCUCAÑA"
 SECTOR SUS-6 "MALCUCAÑA"
 VEJER DE LA FRONTERA (CÁDIZ)

PLANO		PERFILES DEL TERRENO. SECCIONES TRANSVERSALES VIAL PRINCIPAL.	PLANO Nº	U07
			CONTROL	
ARQUITECTO REDACTOR		FERNANDO VÁZQUEZ MARÍN	PROMOTOR	JUNTA DE COMPENSACION SUS-6 "MALCUCAÑA"
COL. Nº		4.169	ARCHIVO	basico.dwg
Observaciones			ESCALA	1:2.000
			FECHA	ENERO DE 2018

vadel **arquitectura**
 edificio centris bs-9a glor. fernando quiñones s/n tomares 41940 +34.954.15.78.11

Código Seguro De Verificación:	oU4irqpMThiH3rO+gLL9HQ==	
Firmado Por	Fernando Vázquez Marín	Estado
Observaciones		Fecha y hora
Url De Verificación	https://portal.dipusevilla.es/vfirmaAytos/code/oU4irqpMThiH3rO+gLL9HQ==	
		Página
		10/64





PROYECTO DE URBANIZACIÓN DEL SECTOR SUS-6 "MALCUCAÑA"
SECTOR SUS-6 "MALCUCAÑA" VEJER DE LA FRONTERA (CÁDIZ)

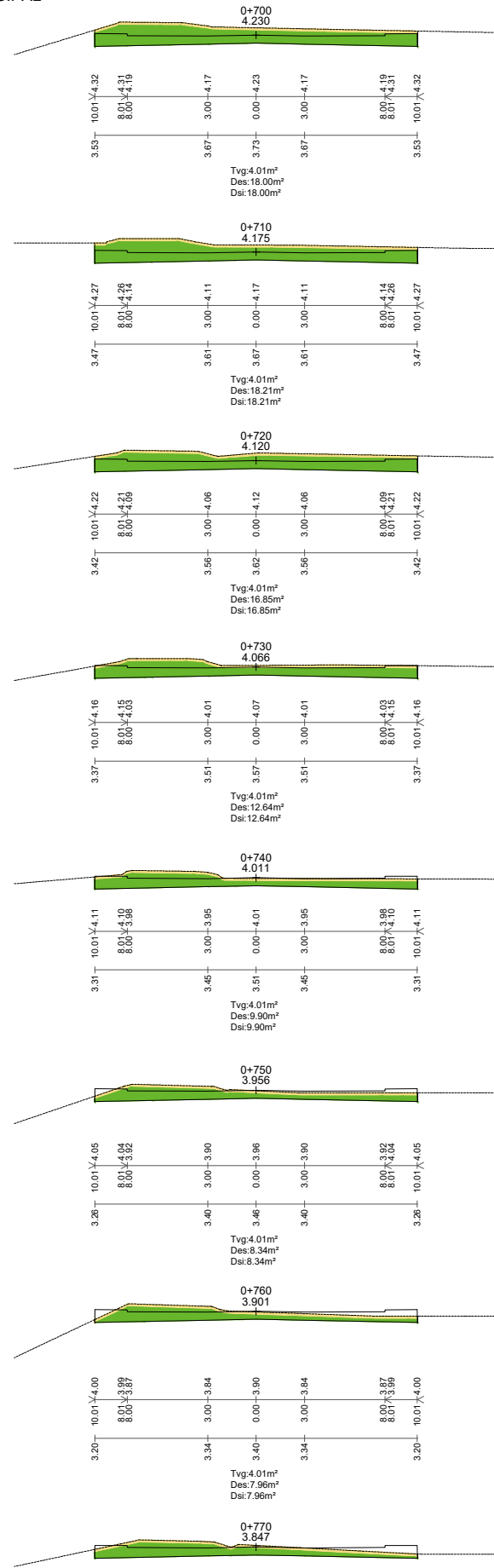
PLANO		PERFILES DEL TERRENO. SECCIONES TRANSVERSALES VIAL PRINCIPAL.	PLANO Nº	U08
			CONTROL	
ARQUITECTO REDACTOR		FERNANDO VÁZQUEZ MARÍN	PROMOTOR	JUNTA DE COMPENSACION SUS-6 "MALCUCAÑA"
COL. Nº		4.169	ARCHIVO	basico.dwg
vadel		arquitectura	ESCALA	1:2.000
edificio centris bs-9a glor. fernando quiñones s/n tomares 41940 +34.954.15.78.11			OBSERVACIONES	
			FECHA	ENERO DE 2018

Código Seguro De Verificación: oU4irqpTHiH3rO+gL9HQ==
 Firmado Por: Fernando Vázquez Marín
 Observaciones:
 Url De Verificación: <https://portal.dipusevilla.es/vfirmaAytos/code/oU4irqpTHiH3rO+gL9HQ==>

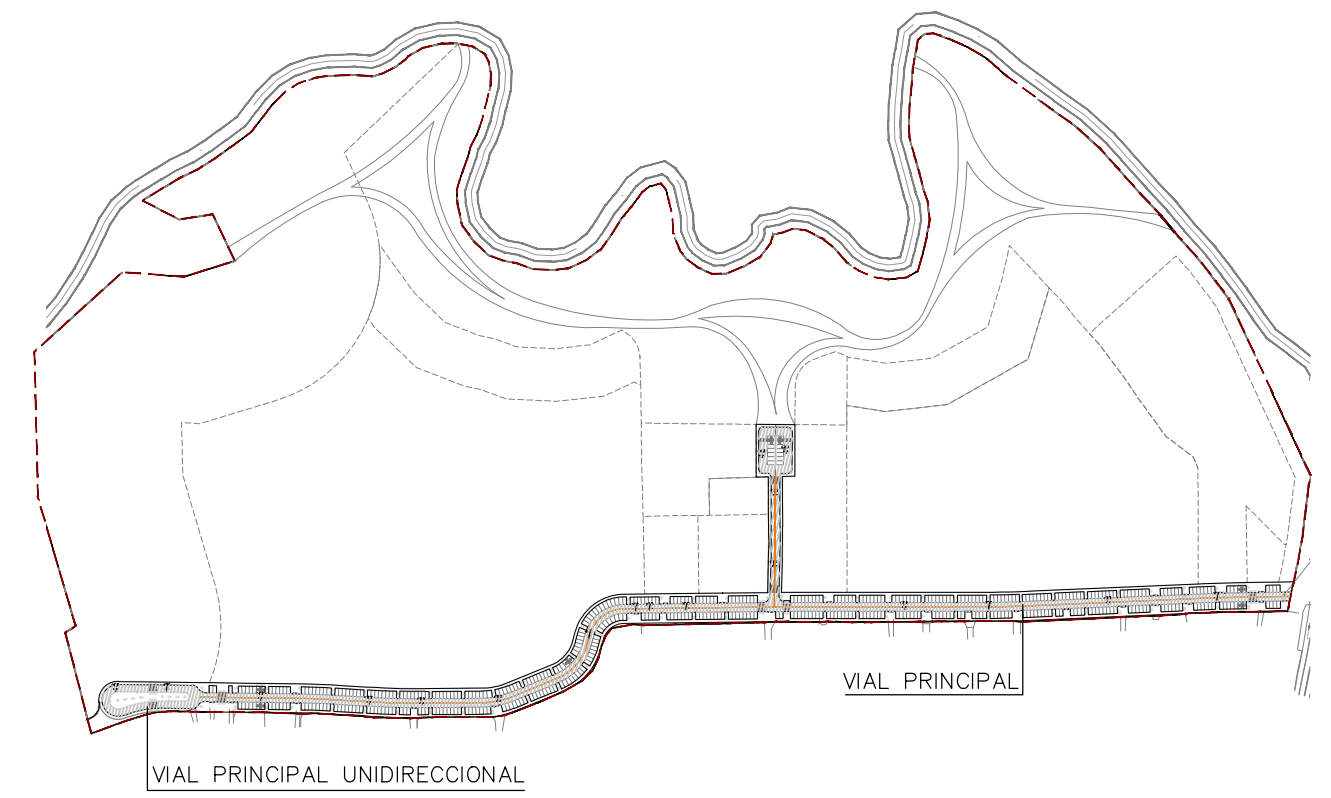
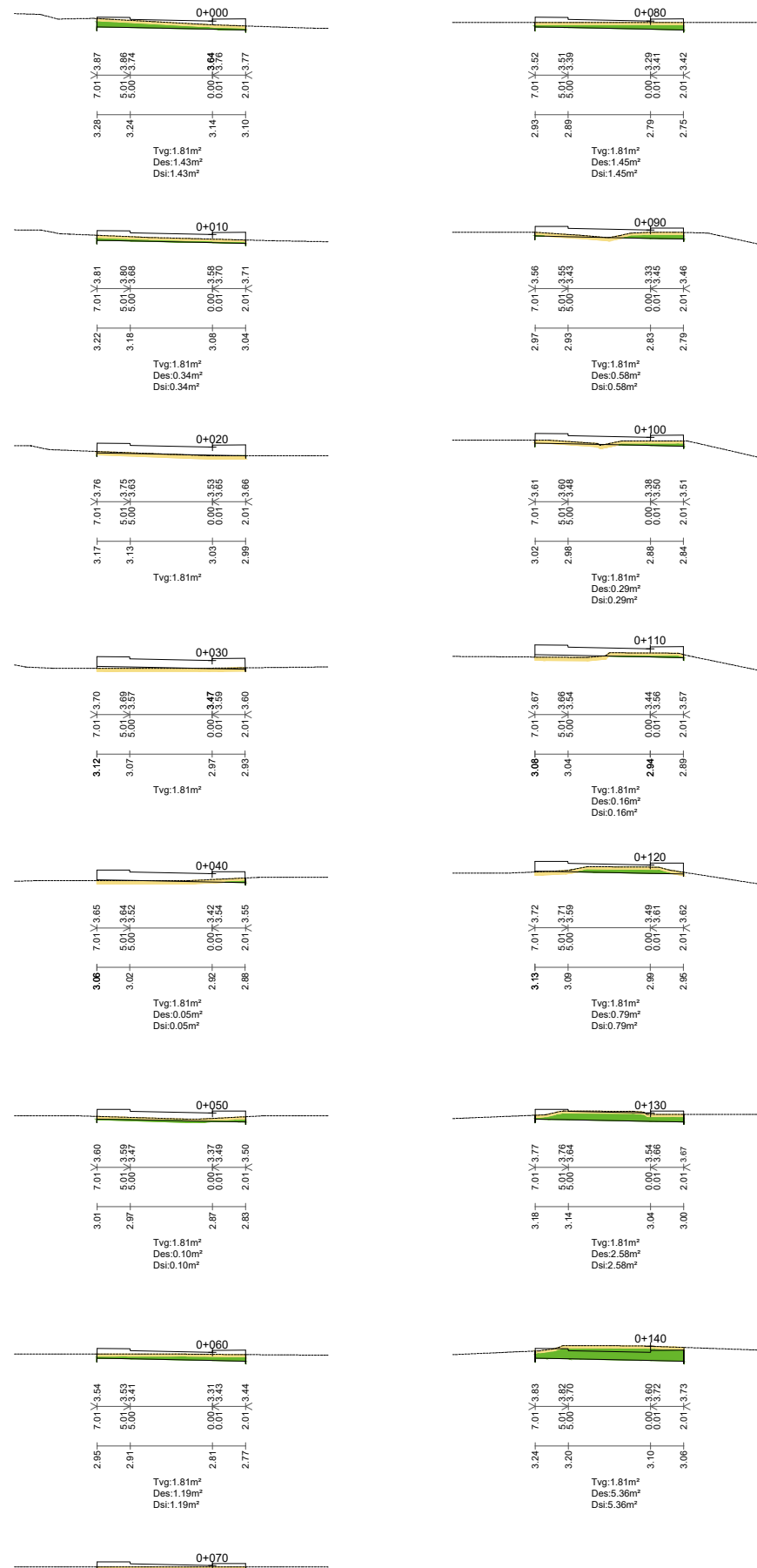
Estado	Firmado
Fecha y hora	18/07/2018 08:58:11
Página	11/64



VIAL PRINCIPAL



VIAL PRINCIPAL UNIDIRECCIONAL



PROYECTO DE URBANIZACIÓN DEL SECTOR SUS-6 "MALCUCAÑA"
SECTOR SUS-6 "MALCUCAÑA" VEJER DE LA FRONTERA (CÁDIZ)

PLANO	PERFILES DEL TERRENO. SECCIONES TRANSVERSALES VIAL PRINCIPAL Y VIAL PRINCIPAL UNIDIRECCIONAL.	PLANO Nº	U09
		CONTROL	

ARQUITECTO REDACTOR	FERNANDO VÁZQUEZ MARIN 	PROMOTOR	JUNTA DE COMPENSACION SUS-6 "MALCUCAÑA"	ARCHIVO	basico.dwg
	COL. Nº 4.169			ESCALA	1:2.000
vadel	arquitectura	OBSERVACIONES		FECHA	ENERO DE 2018
edificio centris bs- 9º glor. fernando quiñones s/n tomares 41940 +34.954.15.78.11					


Código Seguro De Verificación: oU4irqpmTHiH3rO+gLL9HQ==

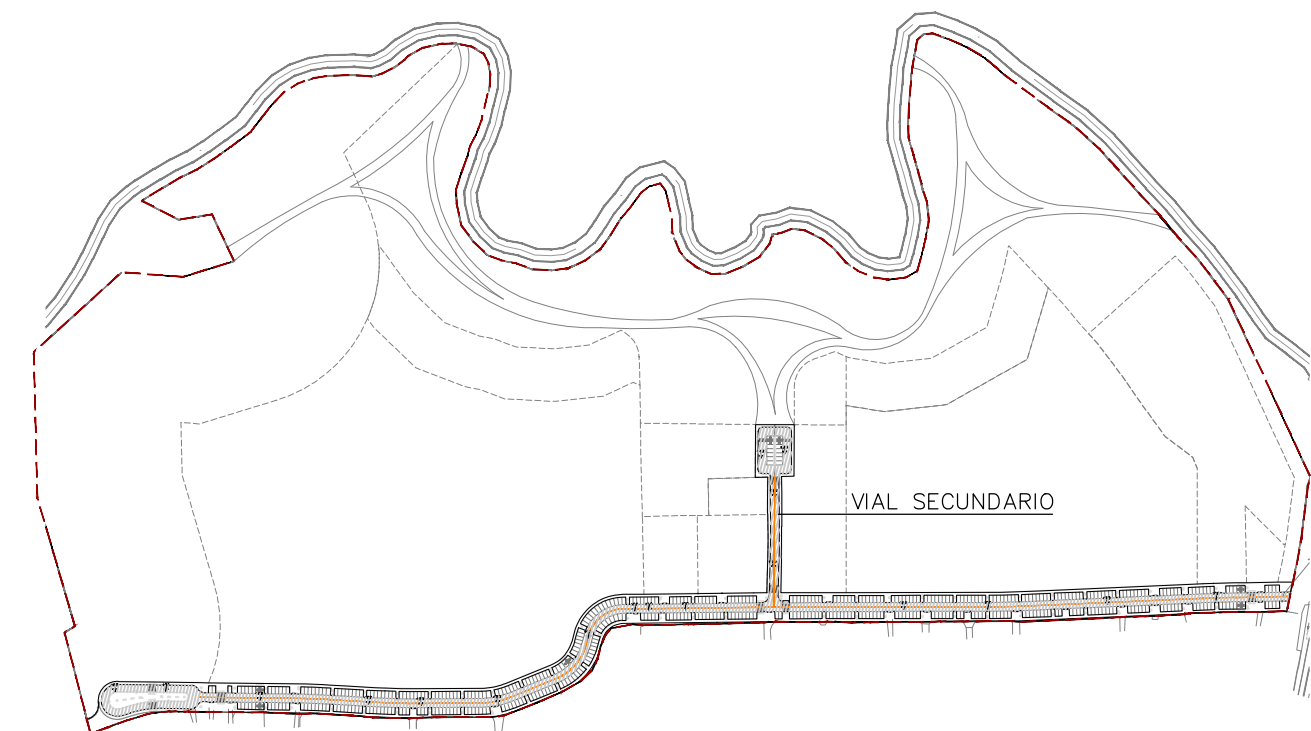
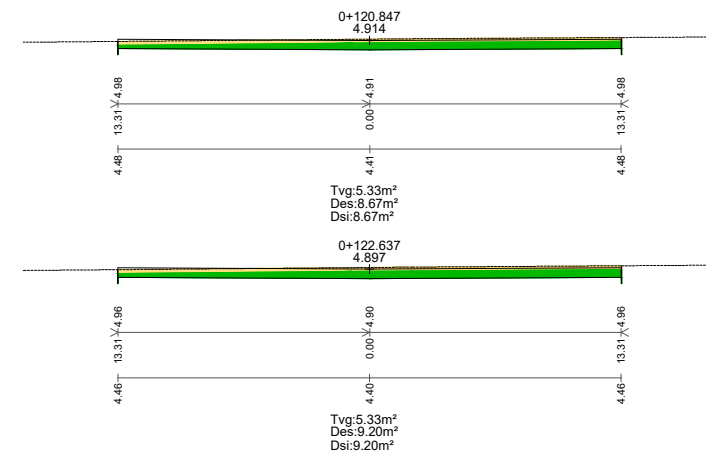
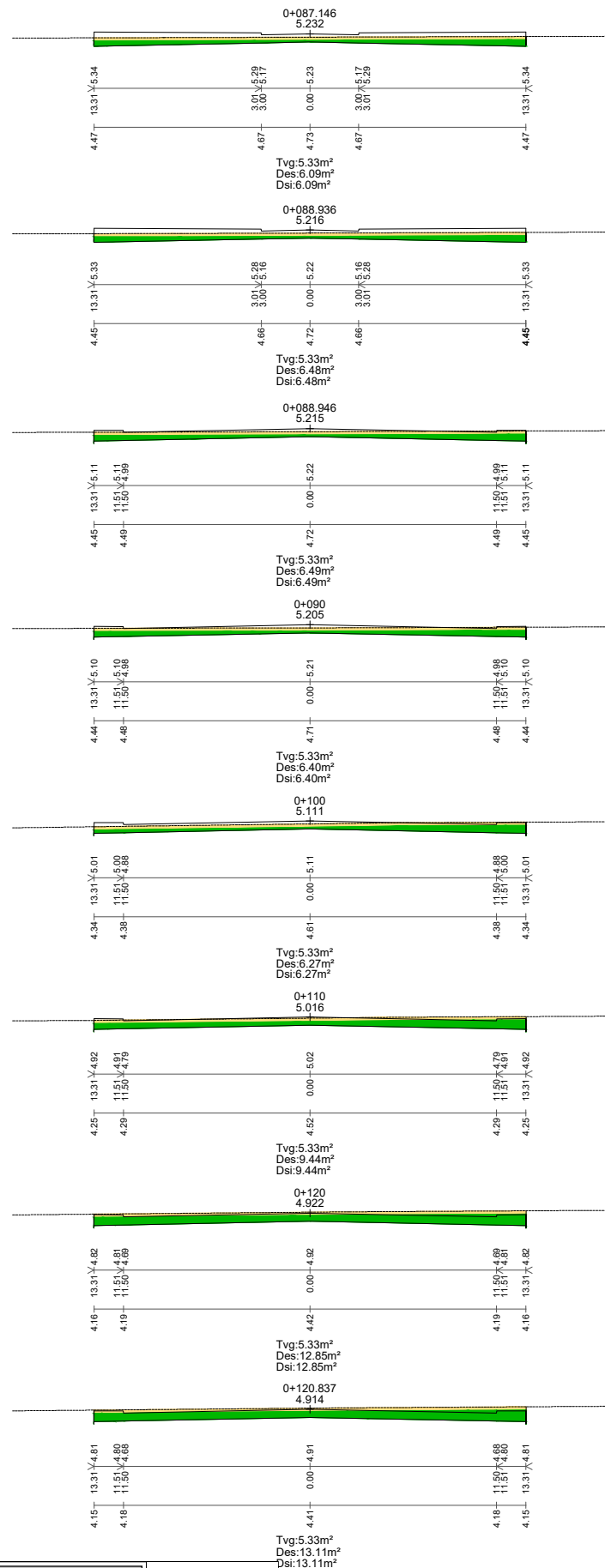
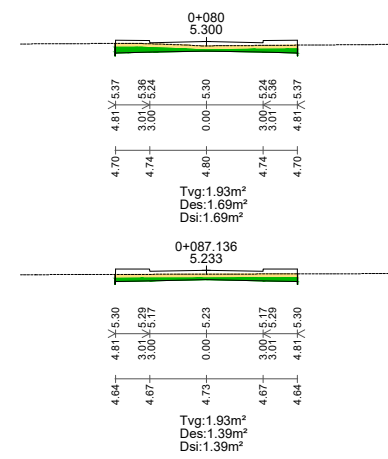
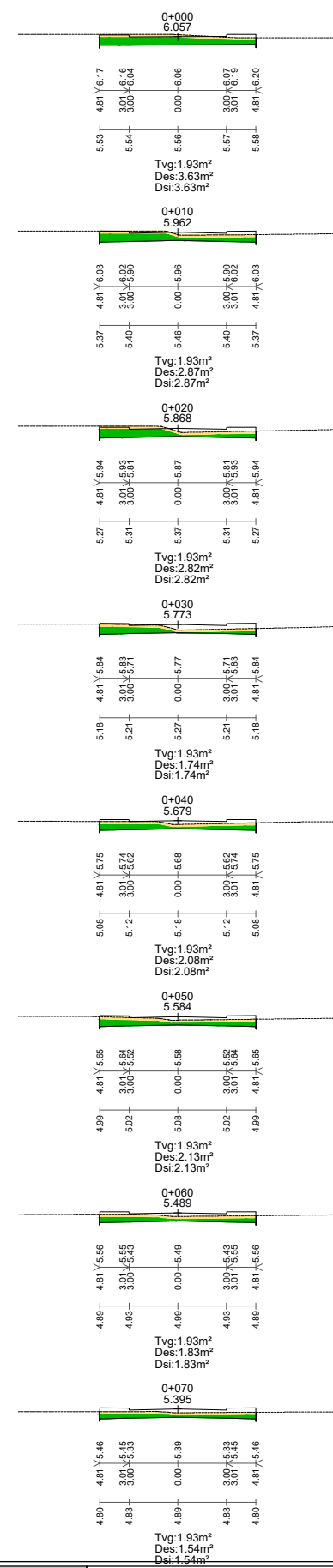
Firmado Por: Fernando Vazquez Marín

Observaciones: Tvg:4.01m² Des:8.85m² Dai:8.85m²

Url De Verificación: <https://portal.dipusevilla.es/vfirmaAytos/code/oU4irqpmTHiH3rO+gLL9HQ==>

Estado	Firmado	Fecha y hora	18/07/2018 08:58:11
Página			12/64



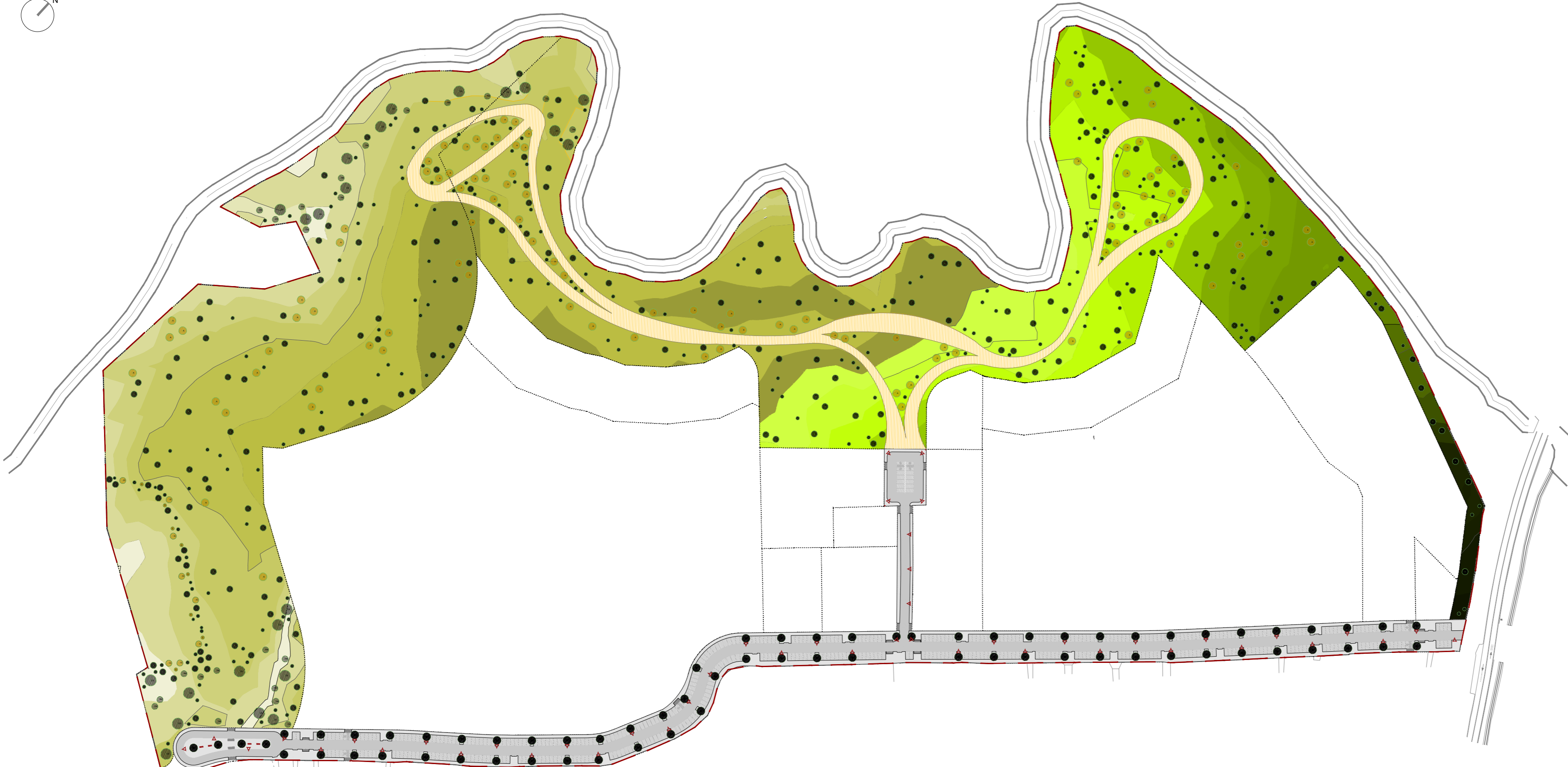


PROYECTO DE URBANIZACIÓN DEL SECTOR SUS-6 "MALCUCAÑA"
SECTOR SUS-6 "MALCUCAÑA" VEJER DE LA FRONTERA (CÁDIZ)

PLANO	PERFILES DEL TERRENO. SECCIONES TRANSVERSALES VIAL SECUNDARIO	PLANO Nº	U10
ARQUITECTO REDACTOR	FERNANDO VÁZQUEZ MARÍN COL. Nº 4.169	PROMOTOR	JUNTA DE COMPENSACION SUS-6 "MALCUCAÑA"
ARCHIVO	basico.dwg	ESCALA	1:2.000
FECHA	ENERO DE 2018	OBSERVACIONES	

Código Seguro De Verificación:	oU4irqpmTHiH3rO+gLL9HQ==	Estado	Firmado	Fecha y hora	18/07/2018 08:58:11
Firmado Por	Fernando Vazquez Marin	Página	13/64		
Uri De Verificación	https://portal.dipusevilla.es/vfirmaAytos/code/oU4irqpmTHiH3rO+gLL9HQ==				





LEYENDA

- ÁMBITO DEL PROYECTO DE URBANIZACIÓN DEL SECTOR SUS-6 "MALCUCAÑA"
- ALINEACIÓN
- ACERADO

LEYENDA DE PAVIMENTACIÓN

- CAMINO (PAVIMENTO TERRIZO TODO-UNO. CAPA DE ZAHORRA e=15cm Y ACABADO DE ARENA CALIZA e=2cm)
- ASFALTO (MEZCLA BITUMINOSA)
- ACERADO (BALDOSA HIDRÁULICA 20X20CM + BORDILLO DE HORMIGÓN)
- VADO (BALDOSA DE TERRAZO VIBRADO ANTIDESLIZANTE CON RELIEVE COLOR ROJIZO)
- APARCAMIENTO (LOSA DE H.P.-40* CON FRATASADO MECÁNICO COLOR GRIS e=23cm)

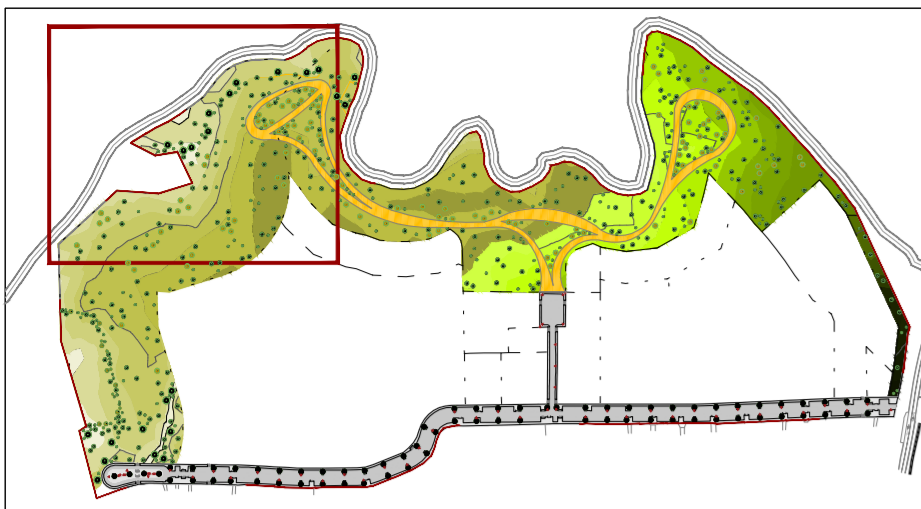
* HP: Hormigón para pavimento según nomenclatura del Ministerio de Fomento

PROYECTO DE URBANIZACIÓN DEL SECTOR SUS-6 "MALCUCAÑA"
 SECTOR SUS-6 "MALCUCAÑA" VEJER DE LA FRONTERA (CÁDIZ)

PLANO	PAVIMENTO, MOBILIARIO Y VEGETACIÓN. PLANO GENERAL	PLANO Nº	UG2
		CONTROL	

ARQUITECTO REDACTOR: FERNANDO VÁZQUEZ MARÍN COL. Nº 4.169	PROMOTOR: JUNTA DE COMPENSACION SUS-6 "MALCUCAÑA"	ARCHIVO: basico.dwg
 <small>edificio centris bs-9a glor. fernando guñones s/n tomares 41940 +34.954.15.78.11</small>	OBSERVACIONES:	ESCALAS: 1:2.000
		FECHA: ENERO DE 2018

Código Seguro De Verificación:	oU4irqpmTHiH3rO+g1L9HQ==	Estado	Firmado
Firmado Por	Fernando Vazquez Marin	Fecha y hora	18/07/2018 08:58:11
Observaciones		Página	14/64
Url De Verificación	https://portal.dipusevilla.es/vfirmaAytos/code/oU4irqpmTHiH3rO+g1L9HQ==		



LEYENDA

- ÁMBITO DEL PROYECTO DE URBANIZACIÓN DEL SECTOR SUS-6 "MALCUCAÑA"
- ALINEACIÓN
- ACERADO

LEYENDA DE PAVIMENTACIÓN

- CAMINO (PAVIMENTO TERRIZO TODO-UNO. CAPA DE ZAHORRA e=15cm Y ACABADO DE ARENA CALIZA e=2cm)
- ASFALTO (MEZCLA BITUMINOSA)
- ACERADO (BALDOSA HIDRÁULICA 20X20CM + BORDILLO DE HORMIGÓN)
- VADO (BALDOSA DE TERRAZO VIBRADO ANTIDESLIZANTE CON RELIEVE COLOR ROJIZO)
- APARCAMIENTO (LOSA DE H.P.-40* CON FRATASADO MECÁNICO COLOR GRIS e=23cm)

* HP: Hormigón para pavimento según nomenclatura del Ministerio de Fomento

LEYENDA DE MOBILIARIO

- ALCORQUE (TIERRA VEGETAL, DETALLE ADJUNTO)
- PAPELERA (DETALLE ADJUNTO)
- BANCO DE HORMIGÓN (DETALLE ADJUNTO)
- FAROLA (DETALLE ADJUNTO)
- LUMINARIA ESPACIO ZONAS VERDES (DETALLE ADJUNTO)

LEYENDA DE VEGETACIÓN

- TAMIZADO VEGETAL
- ÁRBOLES**
- PHOENIX DACTYLIFERA (CALIBRE 16mm)
- OLEA SYLVESTRIS OLEASTER (ACEBUCHE) (CALIBRE 16mm)
- HALIMIUM HALIMIFOLIUM, QUERCUS SUBER (ALCORNOCHE) (CALIBRE 16mm)

NOTAS: Todos los árboles de nueva plantación tendrán una altura mínima de cruz de 2'5 m. y serán servidos con cepellón; se preverá riego, suministro de abonos, cambios de tierras y fijación de tutores de madera tratada. El hoyo de plantación será de 1 x 1 x 1 metros.
Se deben mantener, en la medida de lo posible, los árboles existentes.

- ARBUSTOS**
- ARTHROCNUM MACROSTACHYUM
- LIMONIASTRUM MONOPETALUM SAPINA
- SUAEDA SPLENDENS
- CHAMAEROPS HUMILIS (PALMITO)
- INULA CRITHMOIDES
- LIMONIUM ALGARVENSE
- PISTACIA LENTISCUS (LENTISCO)
- RETAMA MONOSPERMA (RETAMA BLANCA)

PROYECTO DE URBANIZACIÓN DEL SECTOR SUS-6 "MALCUCAÑA"
SECTOR SUS-6 "MALCUCAÑA" VEJER DE LA FRONTERA (CÁDIZ)

PLANO	PAVIMENTO, MOBILIARIO Y VEGETACIÓN	PLANO Nº CONTROL	U11
ARQUITECTO REDACTOR:		PROMOTOR:	JUNTA DE COMPENSACION SUS-6 "MALCUCAÑA"
Firmado Por Fernando Vázquez Marín		ARCHIVO:	basico.dwg
COL. Nº 4.169		ESCALAS:	1:500
vadel arquitectura		OBSERVACIONES:	
		FECHA:	ENERO DE 2018

Código Seguro De Verificación: [0U4irgq=THiH3rO=glL9HQ==](https://portal.dipusevilla.es/vfirma/ytos/code/0U4irgq=THiH3rO=glL9HQ==)

Firmado Por: Fernando Vázquez Marín

Estado: Firmado

Fecha y hora: 18/07/2018 08:58:11

Observaciones: Página 15/64

Url De Verificación: <https://portal.dipusevilla.es/vfirma/ytos/code/0U4irgq=THiH3rO=glL9HQ==>



LEYENDA

- ÁMBITO DEL PROYECTO DE URBANIZACIÓN DEL SECTOR SUS-6 "MALCUCAÑA"
- ALINEACIÓN
- ACERADO

LEYENDA DE PAVIMENTACIÓN

- CAMINO (PAVIMENTO TERRIZO TODO-UNO. CAPA DE ZAHORRA e=15cm Y ACABADO DE ARENA CALIZA e=2cm)
- ASFALTO (MEZCLA BITUMINOSA)
- ACERADO (BALDOSA HIDRÁULICA 20X20CM + BORDILLO DE HORMIGÓN)
- VADO (BALDOSA DE TERRAZO VIBRADO ANTIDESLIZANTE CON RELIEVE COLOR ROJIZO)
- APARCAMIENTO (LOSA DE H.P.-40* CON FRATASADO MECÁNICO COLOR GRIS e=23cm)

* HP: Hormigón para pavimento según nomenclatura del Ministerio de Fomento

LEYENDA DE MOBILIARIO

- ALCORQUE (TIERRA VEGETAL, DETALLE ADJUNTO)
- PAPELERA (DETALLE ADJUNTO)
- BANCO DE HORMIGÓN (DETALLE ADJUNTO)
- FAROLA (DETALLE ADJUNTO)
- LUMINARIA ESPACIO ZONAS VERDES (DETALLE ADJUNTO)

LEYENDA DE VEGETACIÓN

- TAMIZADO VEGETAL
- ÁRBOLES**
- PHOENIX DACTYLIFERA (CALIBRE 16mm)
- OLEA SYLVESTRIS OLEASTER (ACEBUCHE) (CALIBRE 16mm)
- HALIMIUM HALIMIFOLIUM, QUERCUS SUBER (ALCORNOCHE) (CALIBRE 16mm)


NOTAS: Todos los árboles de nueva plantación tendrán una altura mínima de cruz de 2'5 m. y serán servidos con cepellón; se preverá riego, suministro de abonos, cambios de tierras y fijación de tutores de madera tratada. El hoyo de plantación será de 1 x 1 x 1 metros.
Se deben mantener, en la medida de lo posible, los árboles existentes.

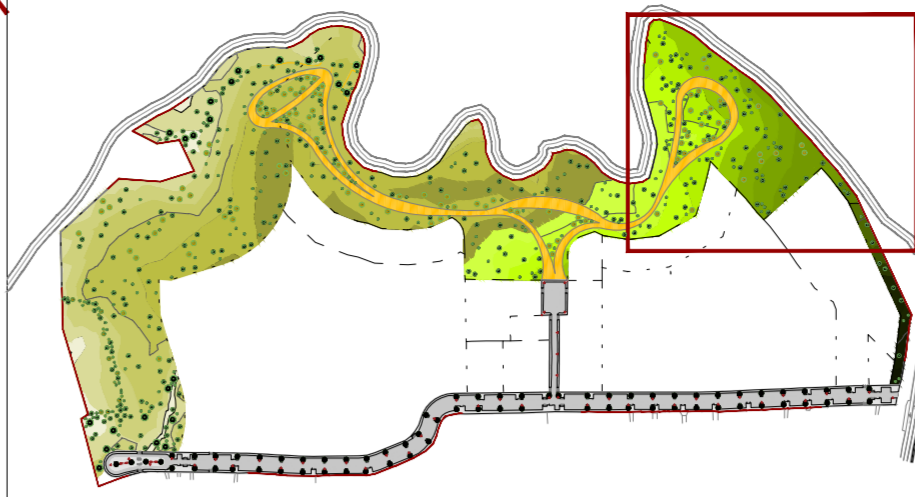
- ARBUSTOS**
- ARTHROCNUM MACROSTACHYUM
- LIMONIASTRUM MONOPETALUM SAPINA
- SUAEDA SPLENDENS
- CHAMAEROPS HUMILIS (PALMITO)
- INULA CRITHMOIDES
- LIMONIUM ALGARVENSE
- PISTACIA LENTISCU (LENTISCO)
- RETAMA MONOSPERMA (RETAMA BLANCA)

PROYECTO DE URBANIZACIÓN DEL SECTOR SUS-6 "MALCUCAÑA"
SECTOR SUS-6 "MALCUCAÑA" VEJER DE LA FRONTERA (CÁDIZ)

PLANO	PAVIMENTO, MOBILIARIO Y VEGETACIÓN	PLANO Nº	U12
		CONTROL	
ARQUITECTO REDACTOR:		PROMOTOR:	ARCHIVO: basico.dwg
FERNANDO VÁZQUEZ MARÍN		JUNTA DE COMPENSACION SUS-6 "MALCUCAÑA"	ESCALAS:
COL. Nº 4.169			1:500
vadel arquitectura		OBSERVACIONES:	FECHA:
<small>Cedifco centro de 3ª ggr. telefono guifones s/n. tomares 42940 +34 954 33 78 11</small>			ENERO DE 2018

Código Seguro De Verificación:	e041rqmTH3rO+g1L9HQ==	Estado	Fecha y hora
Firmado Por	Fernando Vazquez Marin	Firmado	18/07/2018 08:58:11
Observaciones		Página	16/64
Url De Verificación	https://portal.dipusevilla.es/vfirmaytos/code/e041rqmTH3rO+g1L9HQ==		





LEYENDA

- ÁMBITO DEL PROYECTO DE URBANIZACIÓN DEL SECTOR SUS-6 "MALCUCUÑA"
- ALINEACIÓN
- ACERADO

LEYENDA DE PAVIMENTACIÓN

- CAMINO (PAVIMENTO TERRIZO TODO-UNO. CAPA DE ZAHORRA e=15cm Y ACABADO DE ARENA CALIZA e=2cm)
- ASFALTO (MEZCLA BITUMINOSA)
- ACERADO (BALDOSA HIDRÁULICA 20X20CM + BORDILLO DE HORMIGÓN)
- VADO (BALDOSA DE TERRAZO VIBRADO ANTIDESLIZANTE CON RELIEVE COLOR ROJIZO)
- APARCAMIENTO (LOSA DE H.P.-40* CON FRATASADO MECÁNICO COLOR GRIS e=23cm)

* HP: Hormigón para pavimento según nomenclatura del Ministerio de Fomento

LEYENDA DE MOBILIARIO

- ALCORQUE (TIERRA VEGETAL, DETALLE ADJUNTO)
- PAPELERA (DETALLE ADJUNTO)
- BANCO DE HORMIGÓN (DETALLE ADJUNTO)
- FAROLA (DETALLE ADJUNTO)
- LUMINARIA ESPACIO ZONAS VERDES (DETALLE ADJUNTO)

LEYENDA DE VEGETACIÓN

- TAMIZADO VEGETAL
- ÁRBOLES**
- PHOENIX DACTYLÍFERA (CALIBRE 16mm)
- OLEA SYLVESTRIS OLEASTER (ACEBUCHE) (CALIBRE 16mm)
- HALIMIUM HALIMIFOLIUM, QUERCUS SUBER (ALCORNOCHE) (CALIBRE 16mm)


NOTAS: Todos los árboles de nueva plantación tendrán una altura mínima de cruz de 2'5 m. y serán servidos con cepellón; se preverá riego, suministro de abonos, cambios de tierras y fijación de tutores de madera tratada. El hoyo de plantación será de 1 x 1 x 1 metros.
Se deben mantener, en la medida de lo posible, los árboles existentes.

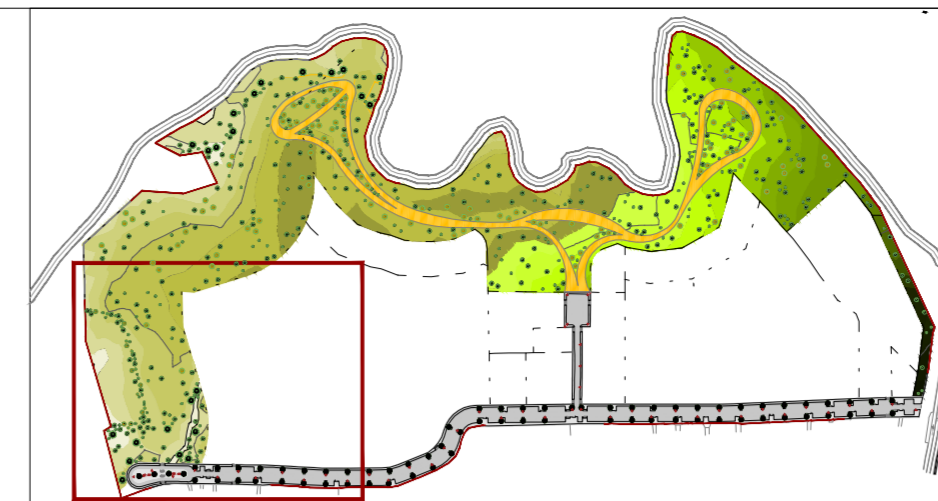
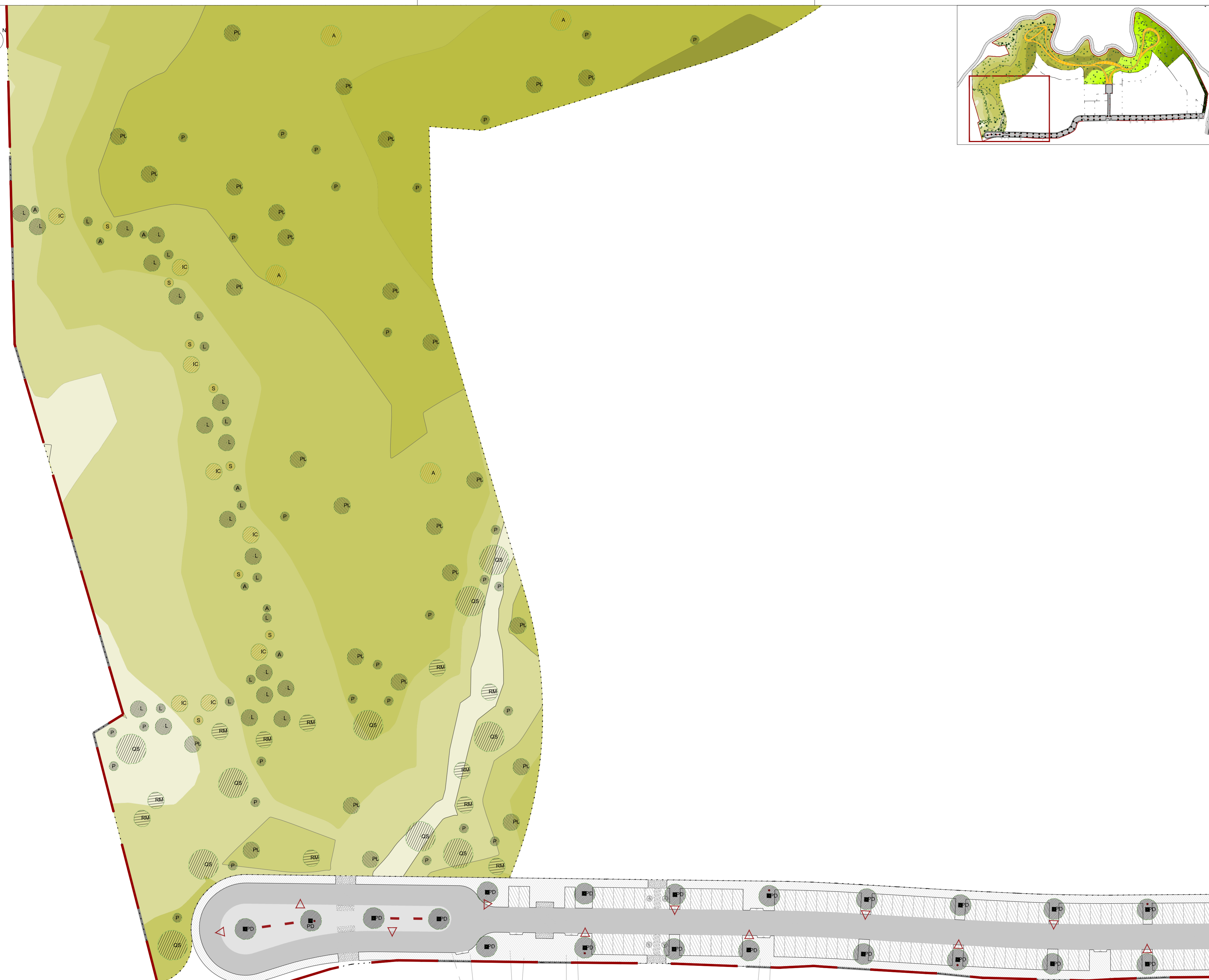
- ARBUSTOS**
- ARTHROCNUM MACROSTACHYUM
- LIMONIASTRUM MONOPETALUM SAPINA
- SUAEDA SPLENDENS
- CHAMAEROPS HUMILIS (PALMITO)
- INULA CRITHMOIDES
- LIMONIUM ALGARVENSE
- PISTACIA LENTISCU (LENTISCO)
- RETAMA MONOSPERMA (RETAMA BLANCA)

PROYECTO DE URBANIZACIÓN DEL SECTOR SUS-6 "MALCUCUÑA"
SECTOR SUS-6 "MALCUCUÑA" VEJER DE LA FRONTERA (CÁDIZ)

PLANO	PAVIMENTO, MOBILIARIO Y VEGETACIÓN	PLANO Nº	U13
		CONTROL	
ARQUITECTO REDACTOR:		PROMOTOR:	ARCHIVO: basico.dwg
FERNANDO VÁZQUEZ MARÍN COL. Nº 4.169		JUNTA DE COMPENSACION SUS-6 "MALCUCUÑA"	ESCALAS:
			1:500
vadel arquitectura	OBSERVACIONES:		FECHA:
<small>Edificio centro de la G.ª. Fernando Vázquez Marín, Tomares 41930 - 94.954.13.78.11</small>			ENERO DE 2018

Código Seguro De Verificación:	e041rqm7H13r0+g1L9HQ==	Estado	Fecha y hora
Firmado Por	Fernando Vazquez Marin	Firmado	18/07/2018 09:56:11
Observaciones		Página	17/64
Url De Verificación	https://portal.dipusevilla.es/vfirmaytos/code/e041rqm7H13r0+g1L9HQ==		





LEYENDA

- ÁMBITO DEL PROYECTO DE URBANIZACIÓN DEL SECTOR SUS-6 "MALCUCUÑA"
- - - - - ALINEACIÓN
- ACERADO

LEYENDA DE PAVIMENTACIÓN

- CAMINO (PAVIMENTO TERRIZO TODO-UNO. CAPA DE ZAHORRA e=15cm Y ACABADO DE ARENA CALIZA e=2cm)
- ASFALTO (MEZCLA BITUMINOSA)
- ACERADO (BALDOSA HIDRÁULICA 20X20CM + BORDILLO DE HORMIGÓN)
- VADO (BALDOSA DE TERRAZO VIBRADO ANTIDESLIZANTE CON RELIEVE COLOR ROJIZO)
- APARCAMIENTO (LOSA DE H.P.-40* CON FRATASADO MECÁNICO COLOR GRIS e=23cm)

* HP: Hormigón para pavimento según nomenclatura del Ministerio de Fomento

LEYENDA DE MOBILIARIO

- ALCORQUE (TIERRA VEGETAL, DETALLE ADJUNTO)
- PAPELERA (DETALLE ADJUNTO)
- BANCO DE HORMIGÓN (DETALLE ADJUNTO)
- FAROLA (DETALLE ADJUNTO)
- LUMINARIA ESPACIO ZONAS VERDES (DETALLE ADJUNTO)

LEYENDA DE VEGETACIÓN

- TAMIZADO VEGETAL
- ÁRBOLES**
 - PHOENIX DACTYLÍFERA (CALIBRE 16mm)
 - OLEA SYLVESTRIS OLEASTER (ACEBUCHE) (CALIBRE 16mm)
 - HALIMIUM HALIMIFOLIUM, QUERCUS SUBER (ALCORNOCHE) (CALIBRE 16mm)

NOTAS: Todos los árboles de nueva plantación tendrán una altura mínima de cruz de 2'5 m. y serán servidos con cepellón; se preverá riego, suministro de abonos, cambios de tierras y fijación de tutores de madera tratada. El hoyo de plantación será de 1 x 1 x 1 metros. Se deben mantener, en la medida de lo posible, los árboles existentes.

- ARBUSTOS**
 - ARTHROCNEMUM MACROSTACHYUM
 - LIMONIASTRUM MONOPETALUM SAPINA
 - SUAEDA SPLENDENS
 - CHAMAEROPS HUMILIS (PALMITO)
 - INULA CRITHMOIDES
 - LIMONIUM ALGARVENSE
 - PISTACIA LENTISCU (LENTISCO)
 - RETAMA MONOSPERMA (RETAMA BLANCA)

PROYECTO DE URBANIZACIÓN DEL SECTOR SUS-6 "MALCUCUÑA" SECTOR SUS-6 "MALCUCUÑA" VEJER DE LA FRONTERA (CÁDIZ)

PLANO	PAVIMENTO, MOBILIARIO Y VEGETACIÓN	PLANO Nº CONTROL	U14
ARQUITECTO REDACTOR:	FERNANDO VÁZQUEZ MARÍN	PROMOTOR:	JUNTA DE COMPENSACION SUS-6 "MALCUCUÑA"
COL. Nº 4.169		ARCHIVO:	basico.dwg
		ESCALAS:	1:500
		FECHA:	ENERO DE 2018
		OBSERVACIONES:	

vadel arquitectura

Código Seguro De Verificación: e041rqmTH13rO+g1L9HQ==

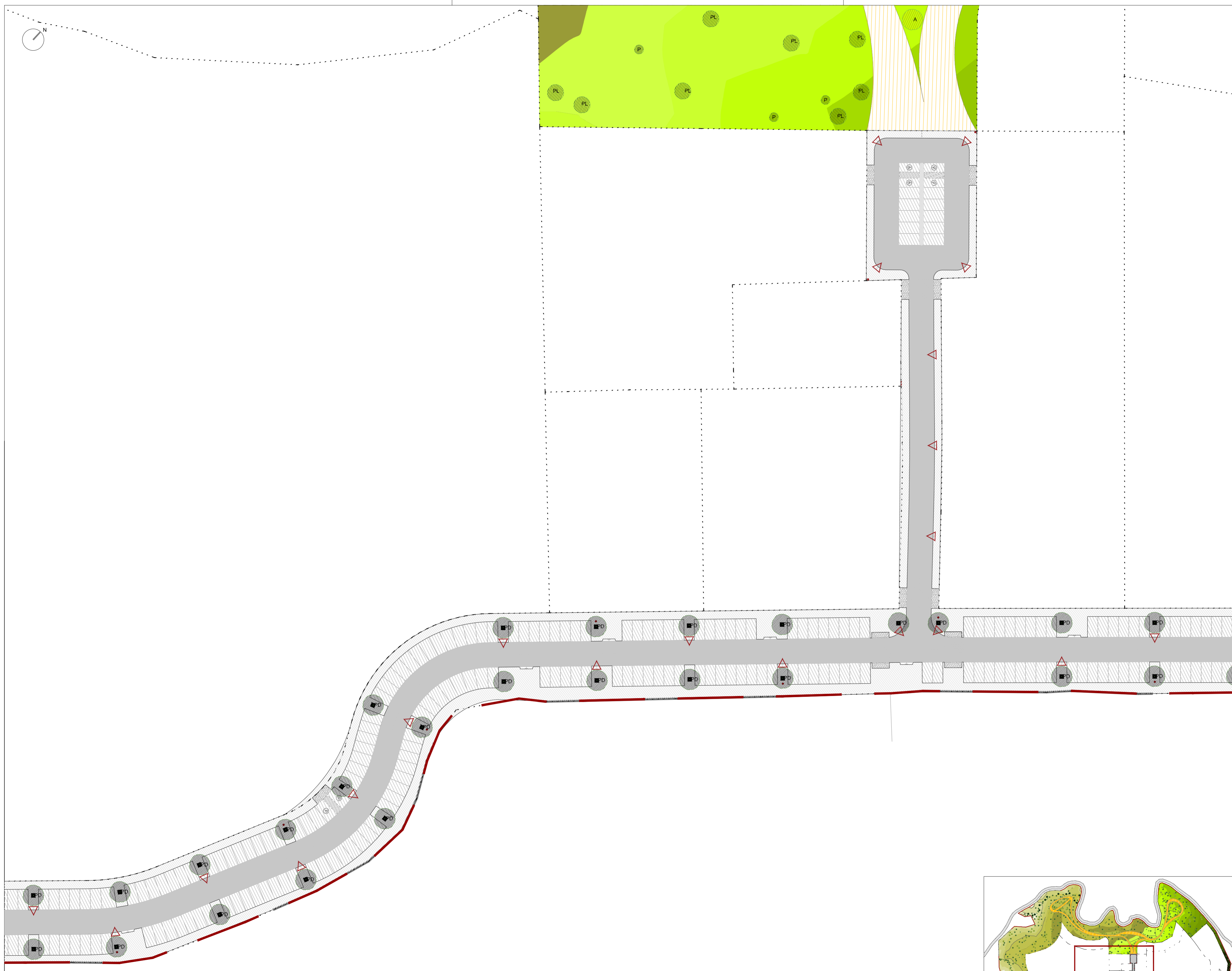
Firmado Por: Fernando Vazquez Marin

Estado: Firmado

Fecha y hora: 18/07/2018 08:58:11

Observaciones: Página: 18/64

Url De Verificación: https://portal.dipusevilla.es/v.../code/e041rqmTH13rO+g1L9HQ==



LEYENDA

	ÁMBITO DEL PROYECTO DE URBANIZACIÓN DEL SECTOR SUS-6 "MALCUCUÑA"
	ALINEACIÓN
	ACERADO

LEYENDA DE PAVIMENTACIÓN

	CAMINO (PAVIMENTO TERRIZO TODO-UNO. CAPA DE ZAHORRA e=15cm Y ACABADO DE ARENA CALIZA e=2cm)
	ASFALTO (MEZCLA BITUMINOSA)
	ACERADO (BALDOSA HIDRÁULICA 20X20CM + BORDILLO DE HORMIGÓN)
	VADO (BALDOSA DE TERRAZO VIBRADO ANTIDESLIZANTE CON RELIEVE COLOR ROJIZO)
	APARCAMIENTO (LOSA DE H.P.-40* CON FRATASADO MECÁNICO COLOR GRIS e=23cm)

* HP: Hormigón para pavimento según nomenclatura del Ministerio de Fomento

LEYENDA DE MOBILIARIO

	ALCORQUE (TIERRA VEGETAL, DETALLE ADJUNTO)
	PAPELERA (DETALLE ADJUNTO)
	BANCO DE HORMIGÓN (DETALLE ADJUNTO)
	FAROLA (DETALLE ADJUNTO)
	LUMINARIA ESPACIO ZONAS VERDES (DETALLE ADJUNTO)

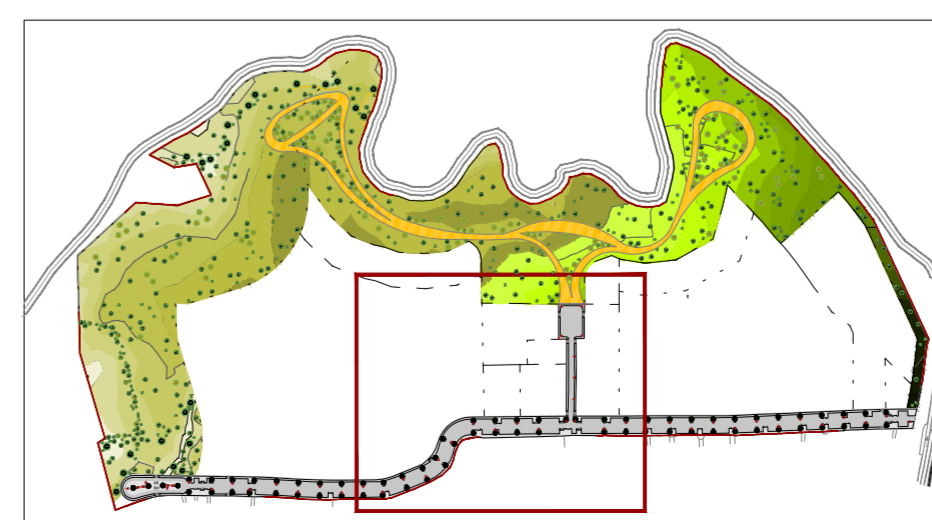
LEYENDA DE VEGETACIÓN

	TAMIZADO VEGETAL
ÁRBOLES	
	PHOENIX DACTYLIFERA (CALIBRE 16mm)
	OLEA SYLVESTRIS OLEASTER (ACEBUCHE) (CALIBRE 16mm)
	HALIMIUM HALIMIFOLIUM, QUERCUS SUBER (ALCORNOCHE) (CALIBRE 16mm)

NOTAS: Todos los árboles de nueva plantación tendrán una altura mínima de cruz de 2'5 m. y serán servidos con cepellón; se preverá riego, suministro de abonos, cambios de tierras y fijación de tutores de madera tratada. El hoyo de plantación será de 1 x 1 x 1 metros.
Se deben mantener, en la medida de lo posible, los árboles existentes.

ARBUSTOS


	ARTHROCNEUM MACROSTACHYUM
	LIMONIASTRUM MONOPETALUM SAPINA
	SUAEDA SPLENDENS
	CHAMAEROPS HUMILIS (PALMITO)
	INULA CRITHMOIDES
	LIMONIUM ALGARVENSE
	PISTACIA LENTISCU (LENTISCO)
	RETAMA MONOSPERMA (RETAMA BLANCA)

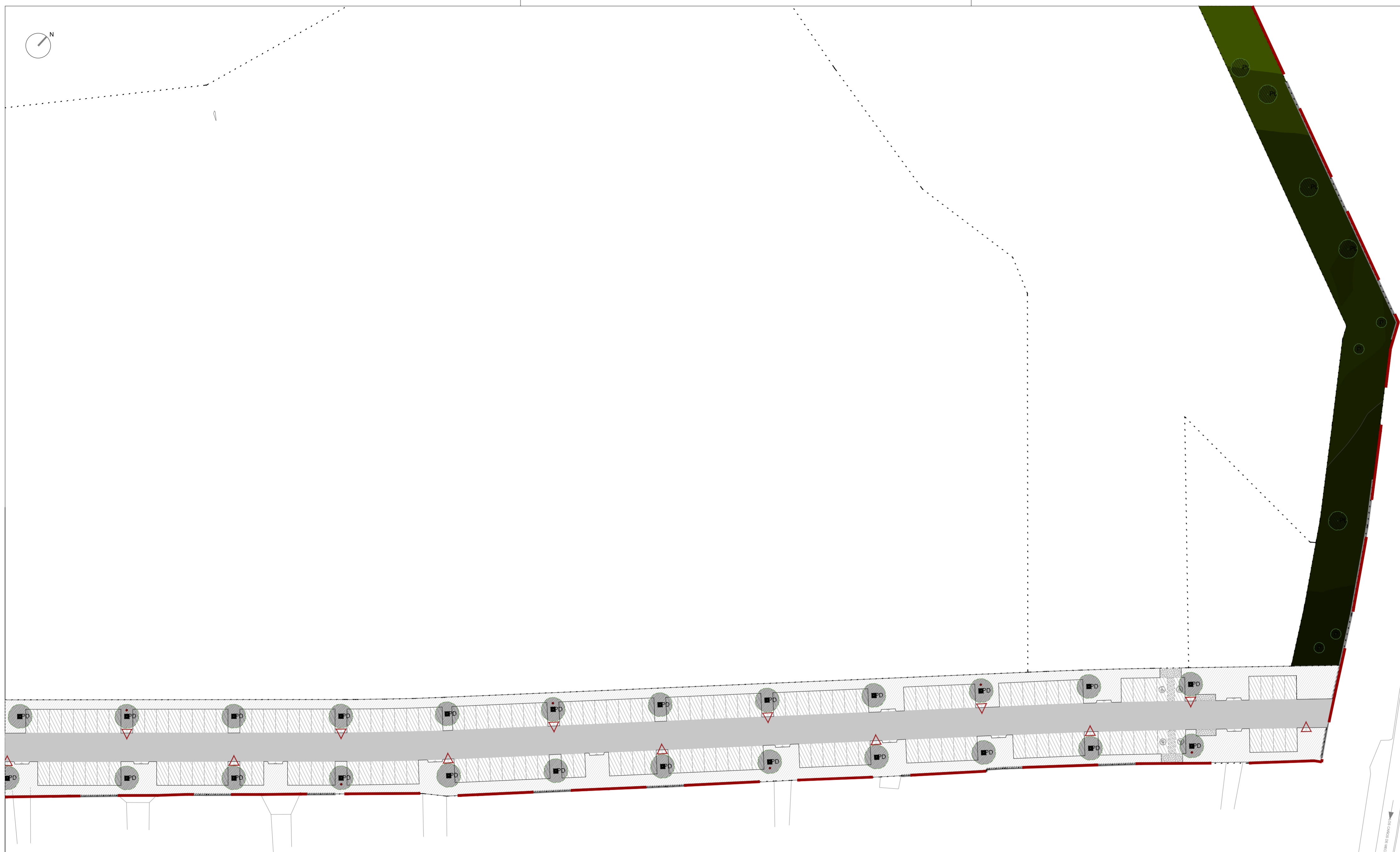


PROYECTO DE URBANIZACIÓN DEL SECTOR SUS-6 "MALCUCUÑA"
SECTOR SUS-6 "MALCUCUÑA" VEJER DE LA FRONTERA (CÁDIZ)

PLANO	PAVIMENTO, MOBILIARIO Y VEGETACIÓN	PLANO Nº	CONTROL
		PLANO Nº	U15
ARQUITECTO REDACTOR:		PROMOTOR:	JUNTA DE COMPENSACION SUS-6 "MALCUCUÑA"
FERNANDO VÁZQUEZ MARÍN COL. Nº 4.169		ARCHIVO:	basico.dwg
vadel arquitectura		ESCALAS:	1:500
<small>Cedifico centro de 3ª gtr. fernando vazquez s/n. tomares 42940 +34 954 15 78 11</small>		FECHA:	ENERO DE 2018

Código Seguro De Verificación:	e041rqmTHH3rO+g1L9HQ==	Estado	Firmado	Fecha y hora	18/07/2018 08:58:11
Firmado Por	Fernando Vazquez Marin	Página	19/64		
Observaciones					
Url De Verificación	https://portal.dipusevilla.es/vfirmaytos/code/e041rqmTHH3rO+g1L9HQ==				





LEYENDA

- ÁMBITO DEL PROYECTO DE URBANIZACIÓN DEL SECTOR SUS-6 "MALCUCANA"
- ALINEACIÓN
- ACERADO

LEYENDA DE PAVIMENTACIÓN

- CAMINO (PAVIMENTO TERRIZO TODO-UNO. CAPA DE ZAHORRA e=15cm Y ACABADO DE ARENA CALIZA e=2cm)
- ASFALTO (MEZCLA BITUMINOSA)
- ACERADO (BALDOSA HIDRÁULICA 20X20CM + BORDILLO DE HORMIGÓN)
- VADO (BALDOSA DE TERRAZO VIBRADO ANTIDESLIZANTE CON RELIEVE COLOR ROJIZO)
- APARCAMIENTO (LOSA DE H.P.-40* CON FRATASADO MECÁNICO COLOR GRIS e=23cm)

* HP: Hormigón para pavimento según nomenclatura del Ministerio de Fomento

LEYENDA DE MOBILIARIO

- ALCORQUE (TIERRA VEGETAL, DETALLE ADJUNTO)
- PAPELERA (DETALLE ADJUNTO)
- BANCO DE HORMIGÓN (DETALLE ADJUNTO)
- FAROLA (DETALLE ADJUNTO)
- LUMINARIA ESPACIO ZONAS VERDES (DETALLE ADJUNTO)

LEYENDA DE VEGETACIÓN

- TAMIZADO VEGETAL
- ÁRBOLES**
- PHOENIX DACTYLIFERA (CALIBRE 16mm)
- OLEA SYLVESTRIS OLEASTER (ACEBUCHE) (CALIBRE 16mm)
- HALIMIUM HALIMIFOLIUM, QUERCUS SUBER (ALCORNOCHE) (CALIBRE 16mm)

NOTAS: Todos los árboles de nueva plantación tendrán una altura mínima de cruz de 2'5 m. y serán servidos con cepellón; se prevé riego, suministro de abonos, cambios de tierras y fijación de tutores de madera tratada. El hoyo de plantación será de 1 x 1 x 1 metros. Se deben mantener, en la medida de lo posible, los árboles existentes.

ARBUSTOS

- ARTHROCNEUM MACROSTACHYUM
- LIMONIASTRUM MONOPETALUM SAPINA
- SUAEDA SPLENDENS
- CHAMAEROPS HUMILIS (PALMITO)
- INULA CRITHMOIDES
- LIMONIUM ALGARVENSE
- PISTACIA LENTISCUS (LENTISCO)
- RETAMA MONOSPERMA (RETAMA BLANCA)

PROYECTO DE URBANIZACIÓN DEL SECTOR SUS-6 "MALCUCANA" VEJER DE LA FRONTERA (CÁDIZ)

PLANO	PAVIMENTO, MOBILIARIO Y VEGETACIÓN	PLANO Nº CONTROL	U16
ARQUITECTO REDACTOR:	FERNANDO VÁZQUEZ MARÍN	PROMOTOR:	JUNTA DE COMPENSACION SUS-6 "MALCUCANA"
COL. Nº 4.169		ARCHIVO:	basico.dwg
		ESCALAS:	1:500
		FECHA:	ENERO DE 2018
		OBSERVACIONES:	

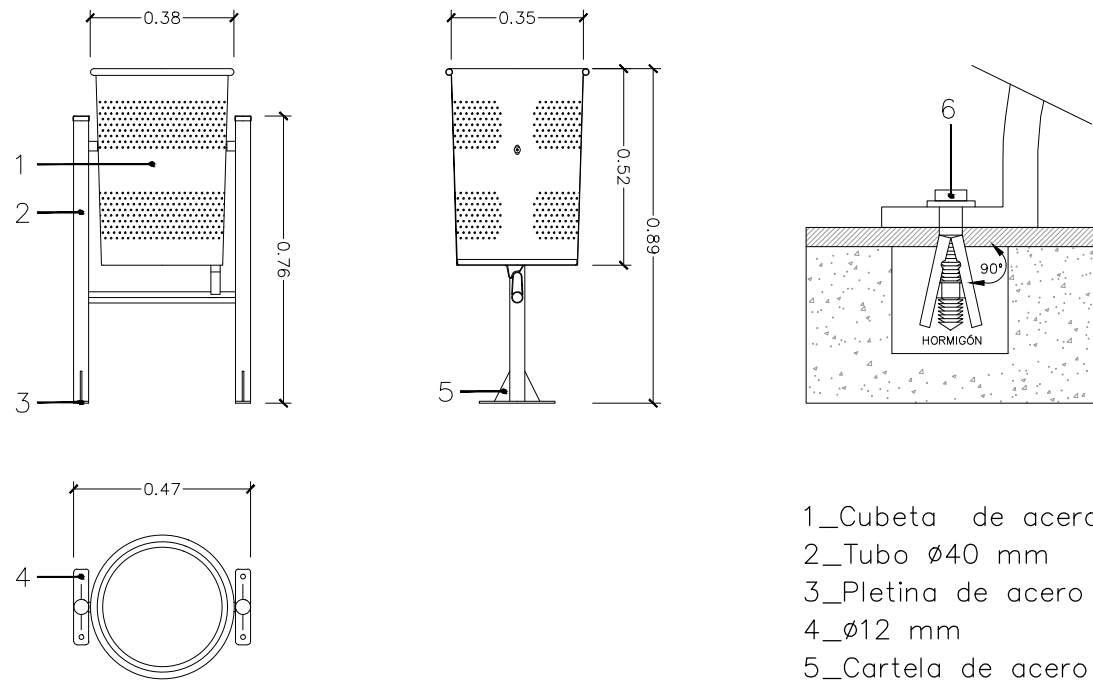
vadel arquitectura
Edificio centro de la zona... gpo. fernando vazquez marín. telefono 41930. +34.954.15.78.11



Código Seguro De Verificación: <https://portal.dipuas.cadiz.es/verificacion/codigo/41930?codigo=TWH3rO+g1L9WQ==>

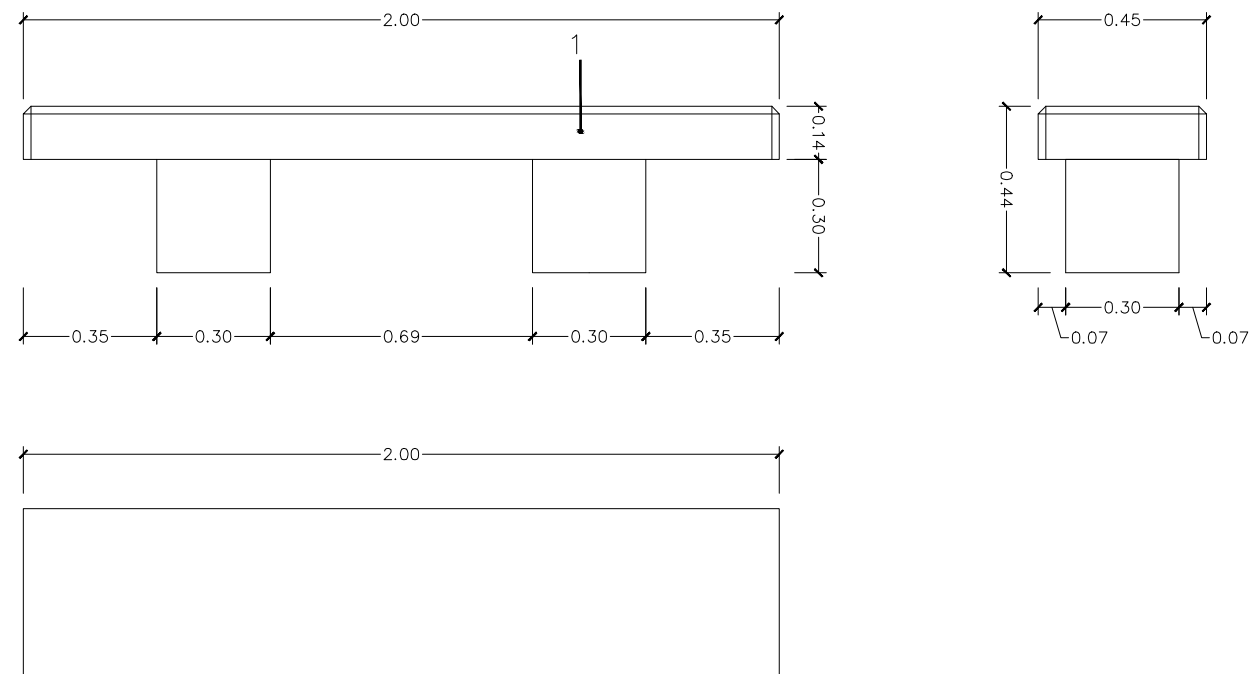
Firmado Por	Fernando Vazquez Marin	Estado	Firmado
Observaciones		Fecha y hora	18/07/2018 08:58:11
Url De Verificación		Página	20/64

PAPELERA



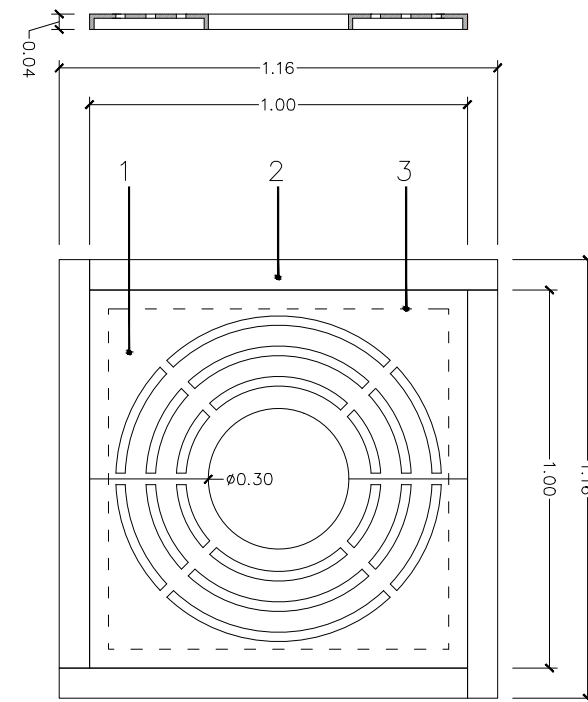
- 1_Cubeta de acero. RAL 7011
- 2_Tubo $\varnothing 40$ mm
- 3_Pletina de acero e=5 mm
- 4_ $\varnothing 12$ mm
- 5_Cartela de acero e=5 mm
- 6_Pernos de expansión M8

BANCO



1_Hormigón prefabricado. Color blanco

ALCORQUE



- 1_Alcorque de hierro. RAL 7011
- 2_Pieza de hormigón para alcorque 8x20x100
- 3_Marco angular de hierro, L50

PROYECTO DE URBANIZACIÓN DEL SECTOR SUS-6 "MALCUCAÑA"

SECTOR SUS-6 "MALCUCAÑA"

VEJER DE LA FRONTERA (CÁDIZ)

PLANO	DETALLES DE MOBILIARIO.	PLANO Nº	U17
		CONTROL	
ARQUITECTO REDACTOR	FERNANDO VÁZQUEZ MARÍN	PROMOTOR	JUNTA DE COMPENSACION SUS-6 "MALCUCAÑA"
		ARCHIVO	basico.dwg
		ESCALA	1:20
		OBSERVACIONES	
		FECHA	ENERO DE 2018

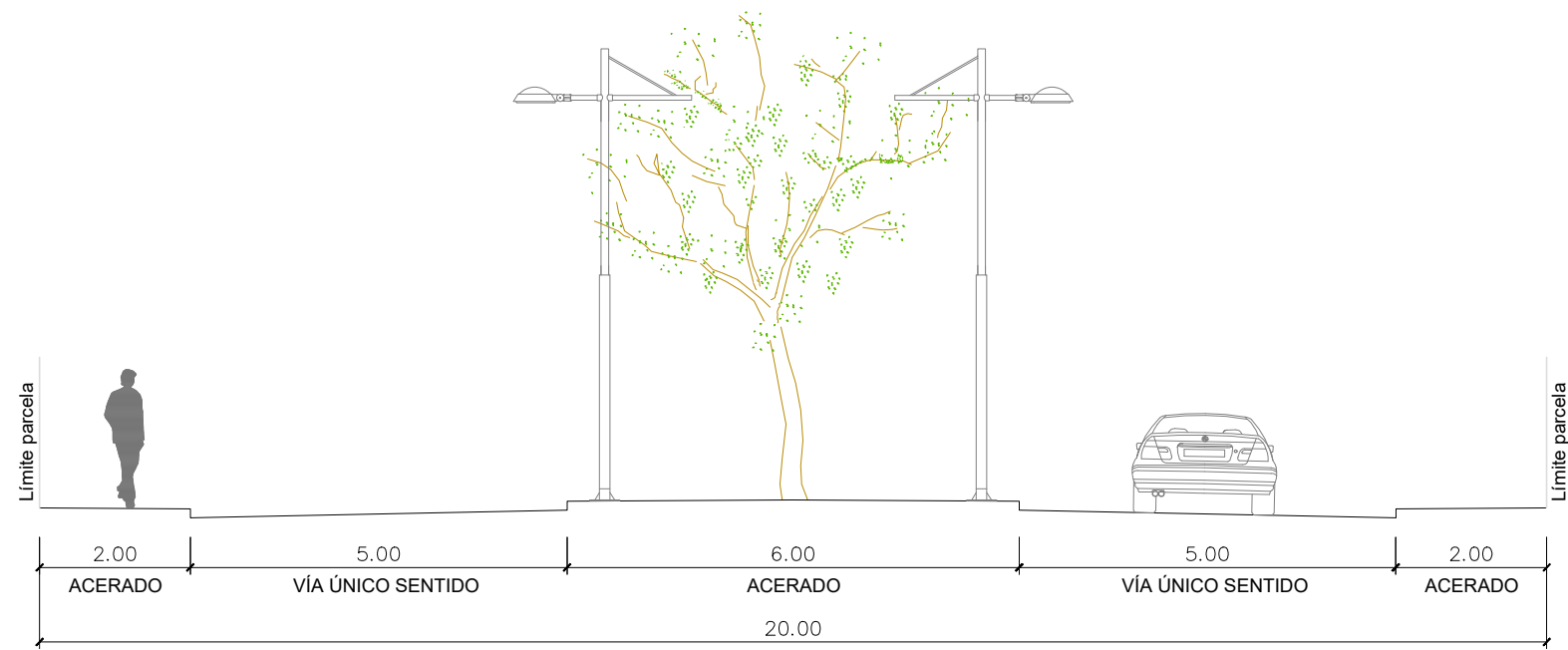


69

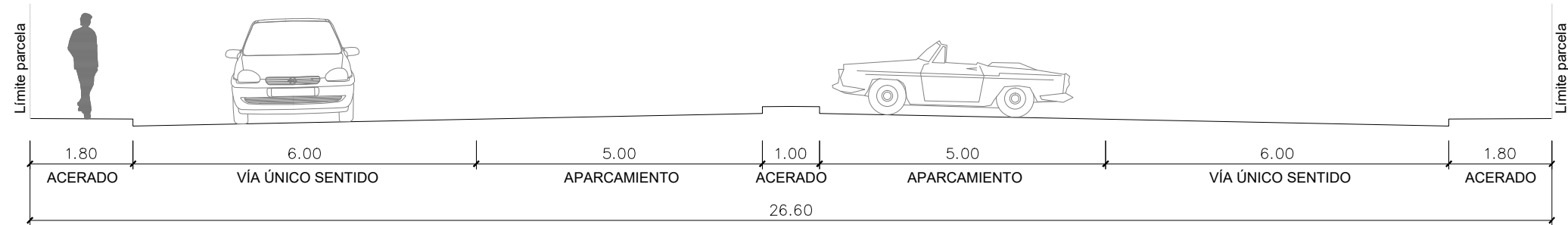
arquitectura

glor. fernando quiñones s/n tomares 41940 +34.954.15.78.11

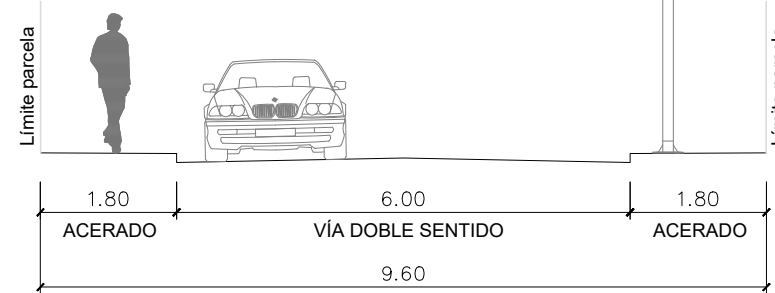
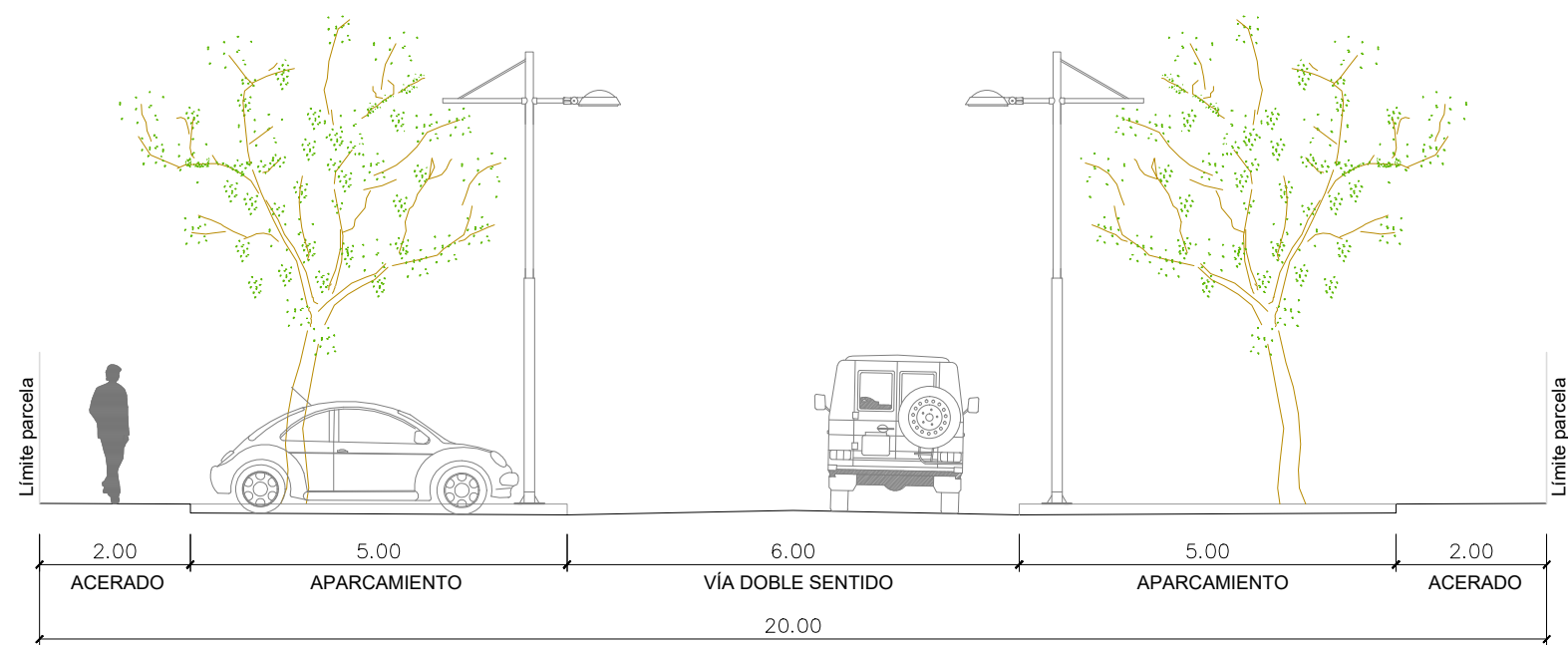
Código Seguro De Verificación:	oU4irqpmTHiH3rO+gLL9HQ==	Estado	Fecha y hora
Firmado Por	Fernando Vazquez Marin	Firmado	18/07/2018 08:58:11
Observaciones		Página	21/64
Url De Verificación	https://portal.dipusevilla.es/vfirmaAytos/code/oU4irqpmTHiH3rO+gLL9HQ==		



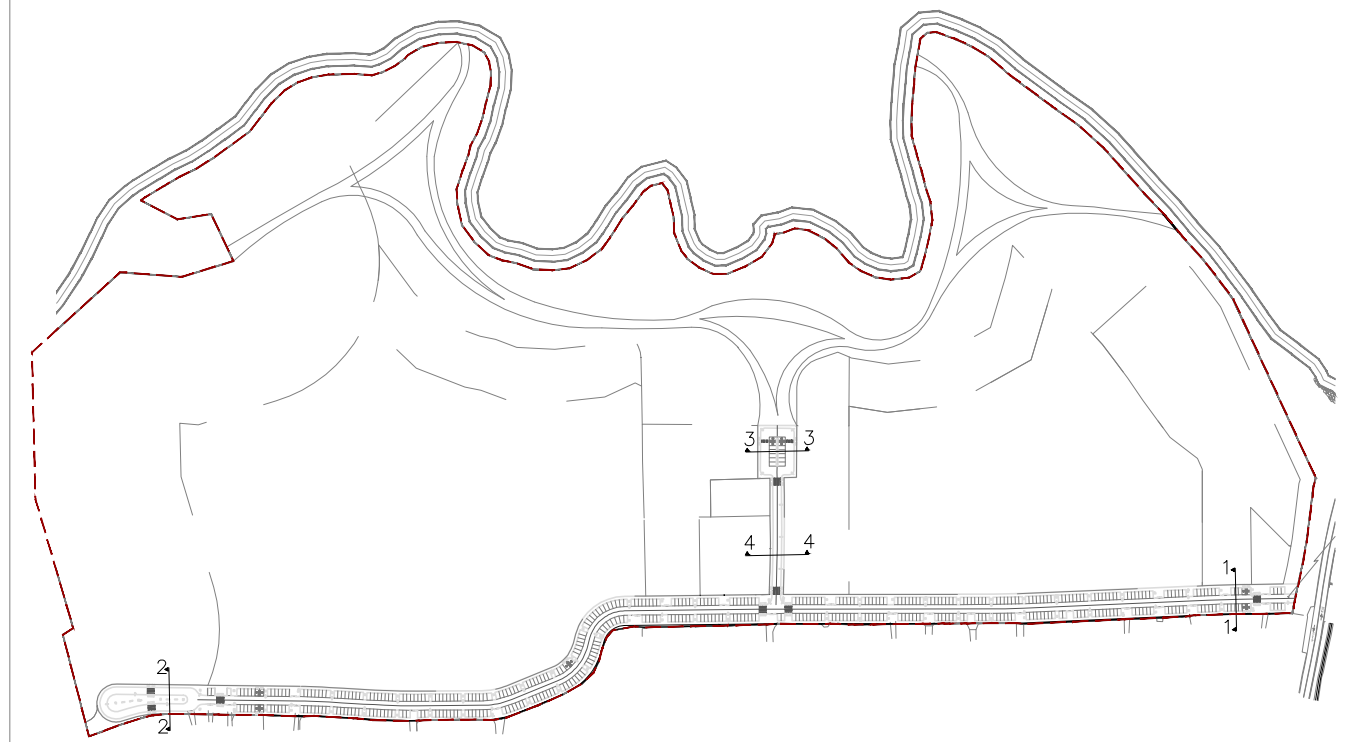
SECCIÓN TIPO 2



SECCIÓN TIPO 3



SECCIÓN TIPO 4



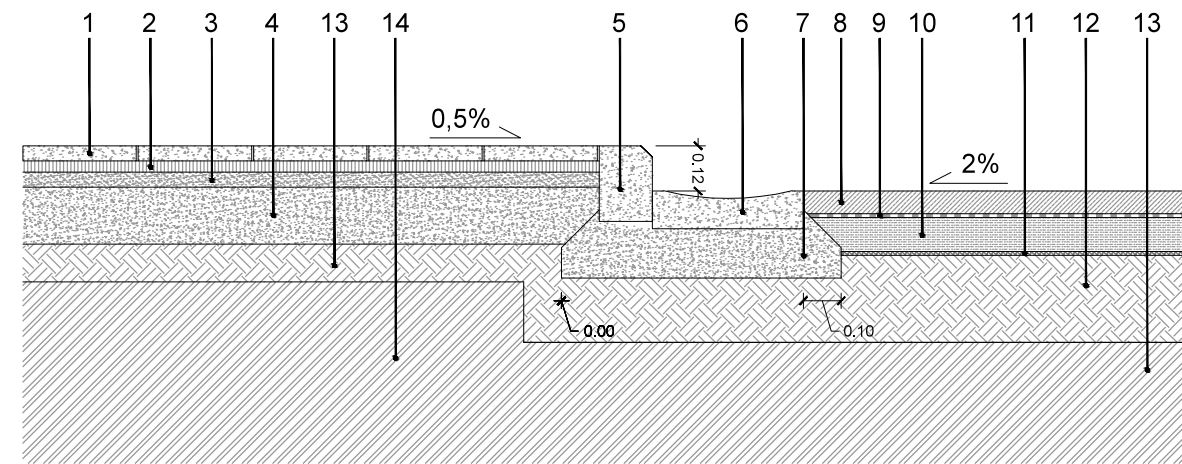
PROYECTO DE URBANIZACIÓN DEL SECTOR SUS-6 "MALCUCAÑA"
 SECTOR SUS-6 "MALCUCAÑA" VEJER DE LA FRONTERA (CÁDIZ)

PLANO	SECCIONES DEL VIARIO.	PLANO Nº	U18
		CONTROL	
ARQUITECTO REDACTOR	FERNANDO VÁZQUEZ MARÍN COL. Nº 4.169	PROMOTOR	JUNTA DE COMPENSACION SUS-6 "MALCUCAÑA"
ARCHIVO	basico.dwg	ESCALA	1:100
vadel arquitectura	edificio centris bs-9a gior. fernando quiñones s/n tomares 41940 +34.954.15.78.11	OBSERVACIONES	
		FECHA	ENERO DE 2018

Código Seguro De Verificación:	oU4irqpmTHiH3rO+g1L9HQ==	Estado	Firmado	Fecha y hora	18/07/2018 08:58:11
Firmado Por	Fernando Vazquez Marin	Página	22/64		
Uri De Verificación	https://portal.dipusevilla.es/vfirmaAyto/code/oU4irqpmTHiH3rO+g1L9HQ==				

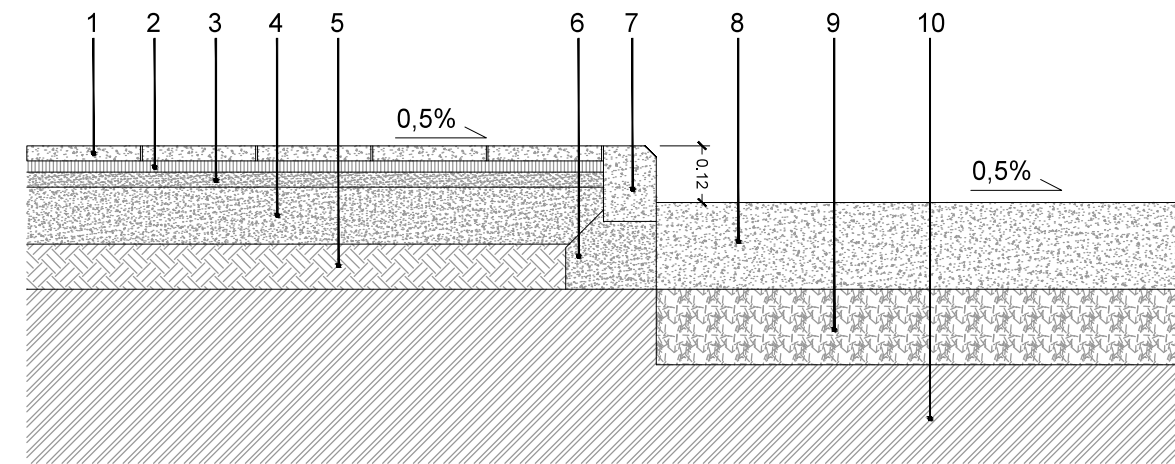


DETALLE ACERA-CALZADA



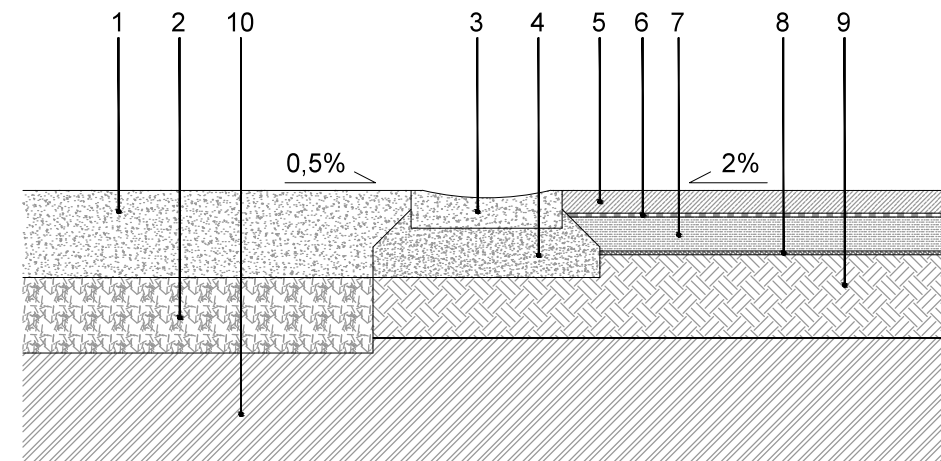
- 1_Baldosa Hidráulica 20x20
- 2_CEM II/A-P 32,5R (e=3 cm)
- 3_Arena de río lavada 1/6 (M-40) e=2 cm
- 4_Solera de hormigón HM-20 e=15 cm
- 5_Bordillo de hormigón 14x20x100
- 6_Caz de hormigón 40x10x48
- 7_HM-20
- 8_Mezcla bituminosa en caliente D-12 e=6 cm
- 9_Riego de adherencia ECR-1
- 10_Mezcla bituminosa en caliente S-20 e=9 cm
- 11_Riego de imprimación ECI
- 12_Zahorra artificial e=20 cm
- 13_Zahorra artificial e=10 cm
- 14_Terreno compactado al 90% P.N.

DETALLE ACERA-APARCAMIENTO



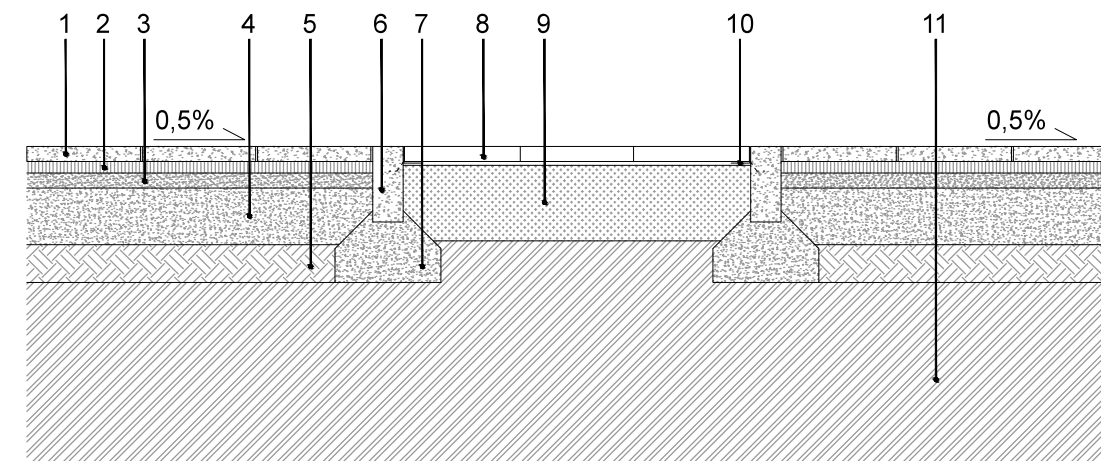
- 1_Baldosa Hidráulica 20x20
 - 2_CEM II/A-P 32,5R (e=3 cm)
 - 3_Arena de río lavada 1/6 (M-40) e=2 cm
 - 4_Solera de hormigón HM-20 e=15 cm
 - 5_Zahorra artificial e=10 cm
 - 6_HM-20
 - 7_Bordillo de Hormigón 14x20x100
 - 8_Hormigón HP-40* e=23 cm
 - 9_Sub-base granular e=20 cm
 - 10_Terreno compactado al 90% P.N.
- * HP: Hormigón para pavimento según nomenclatura del Ministerio de Fomento

DETALLE APARCAMIENTO-CALZADA



- 1_Hormigón HP-40* e=23 cm
- 2_Sub-base granular e=20 cm
- 3_Caz de hormigón 40x10x48
- 4_HM-20
- 5_Mezcla bituminosa D-12 e=6 cm
- 6_Riego de adherencia ECR-1
- 7_Mezcla bituminosa S-20 e=9 cm
- 8_Riego de imprimación ECI
- 9_Zahorra artificial e=12 cm
- 10_Terreno compactado al 90% P.N.

DETALLE ALCORQUE



- 1_Baldosa Hidráulica 20x20
- 2_CEM II/A-P 32,5R (e=3 cm)
- 3_Arena de río lavada 1/6 (M-40) e=2 cm
- 4_Solera de hormigón HM-20 e=15 cm
- 5_Zahorra artificial e=10 cm
- 6_Pieza de hormigón para alcorque 8x20x92
- 7_HM-20
- 8_Alcorque de hierro 99x99
- 9_Tierra vegetal e=20 cm
- 10_Marco angular de hierro L50
- 11_Terreno compactado al 90% P.N.

PROYECTO DE URBANIZACIÓN DEL SECTOR SUS-6 "MALCUCUÑA"

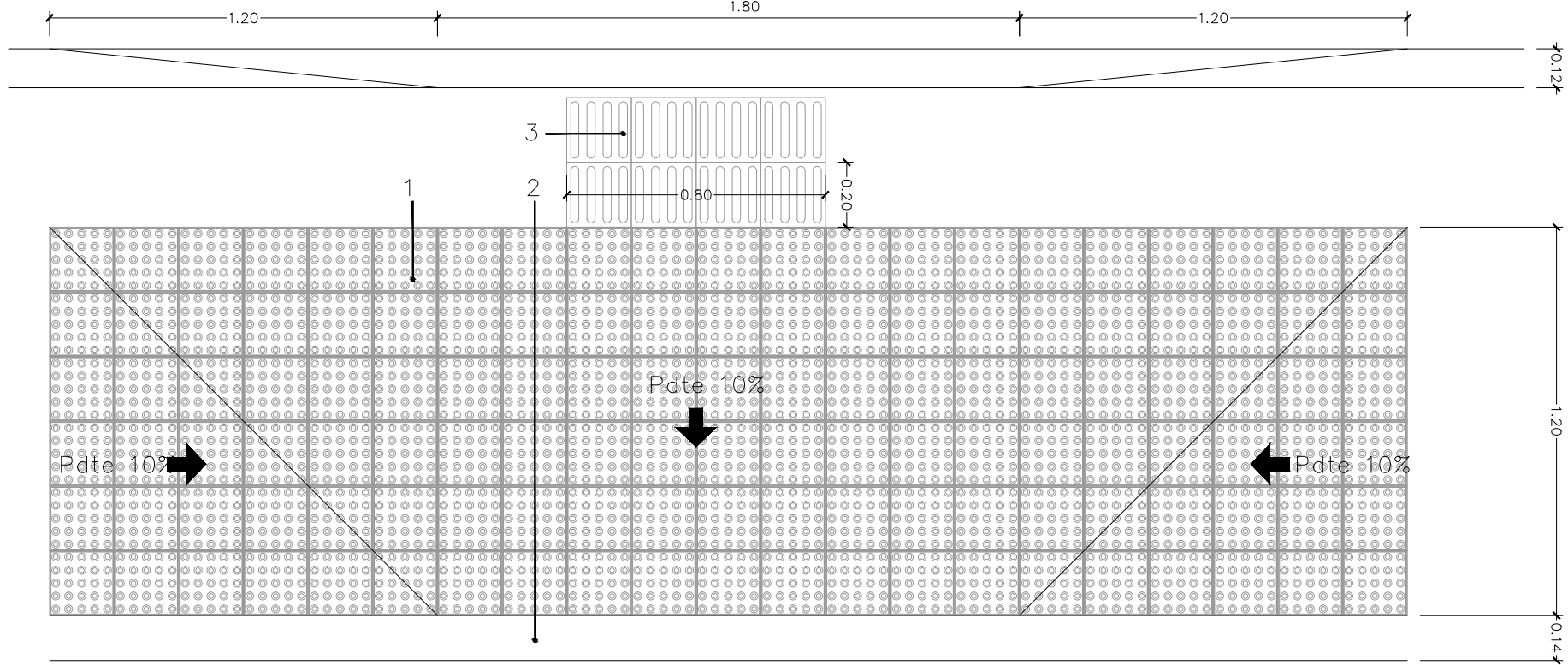
SECTOR SUS-6 "MALCUCUÑA" VEJER DE LA FRONTERA (CÁDIZ)

PLANO	DETALLES CONSTRUCTIVOS. (I)	PLANO Nº	U19
		CONTROL	
ARQUITECTO REDACTOR:		PROMOTOR:	JUNTA DE COMPENSACION SUS-6 "MALCUCUÑA"
FERNANDO VÁZQUEZ MARÍN COL. Nº 4.169			
vadel arquitectura		OBSERVACIONES:	
edificio centris bs- 9a glor. fernando quiñones s/n tomares 41940 +34.954.15.78.11		ARCHIVO:	basico.dwg
		ESCALAS:	1:20
		FECHA:	ENERO DE 2018

Código Seguro De Verificación:	para pavimento según nomenclatura del Ministerio de Fomento	Estado	Fecha y hora
Firmado Por	Fernando Vazquez Marín	Firmado	18/07/2018 08:58:11
Observaciones		Página	23/64
Uri De Verificación	https://portal.dipusevilla.es/vfirmaAytos/code/oU4irqpmTHiH3rO+gL9HQ==		

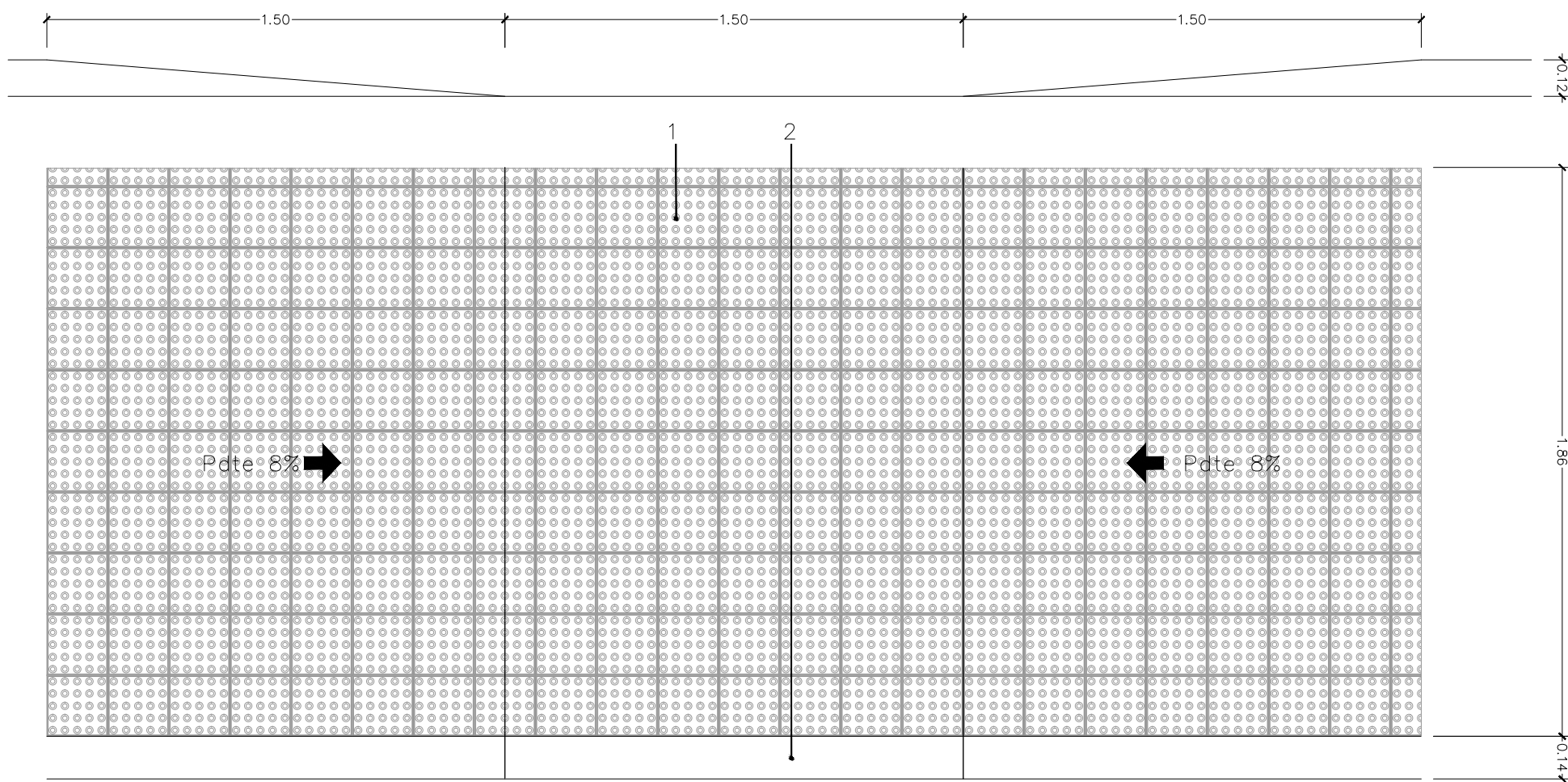


DETALLE VADO 1



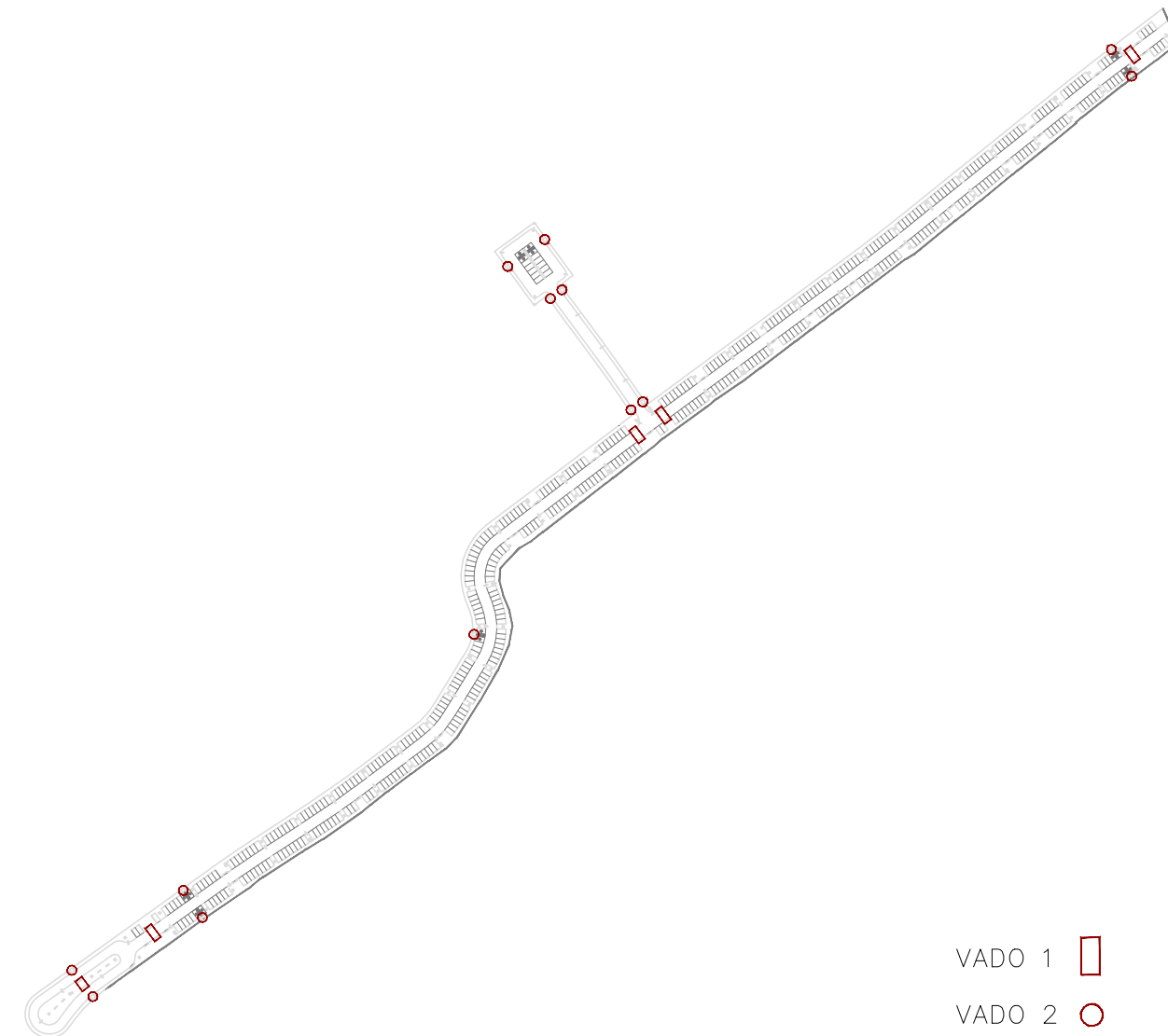
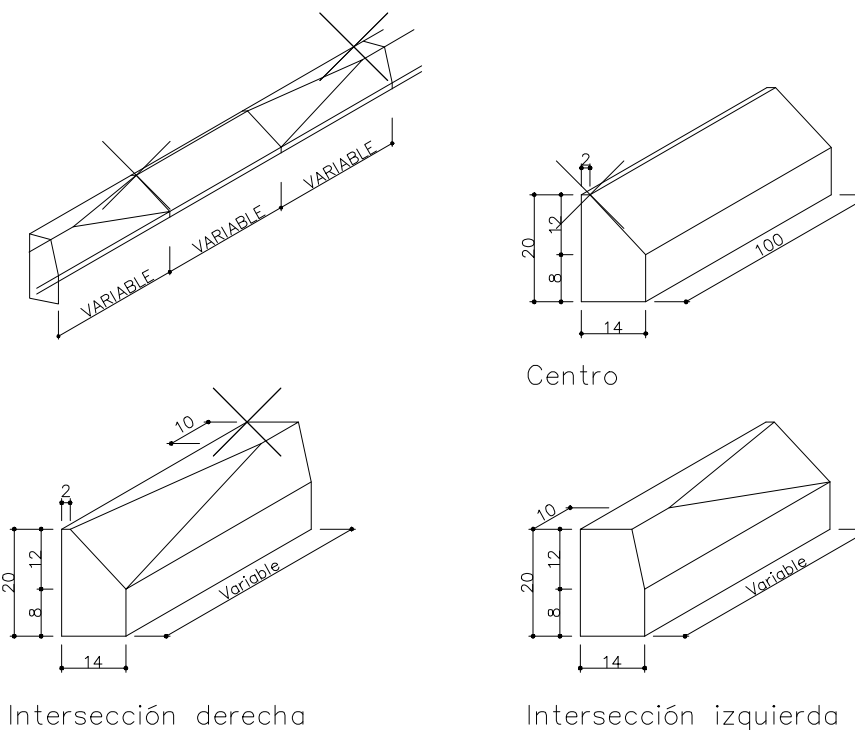
- 1_Baldosa de terrazo vibrado antideslizante, con relieve y color rojizo
- 2_Bordillo de hormigón 14x20x100
- 3_Baldosa de terrazo vibrado antideslizante, con relieve.

DETALLE VADO 2



- 1_Baldosa de terrazo vibrado antideslizante, con relieve y color rojizo
- 2_Bordillo de hormigón 14x20x100

BORDILLO DE HORMIGÓN PARA VADO



PROYECTO DE URBANIZACIÓN DEL SECTOR SUS-6 "MALCUCAÑA"
 SECTOR SUS-6 "MALCUCAÑA" VEJER DE LA FRONTERA (CÁDIZ)

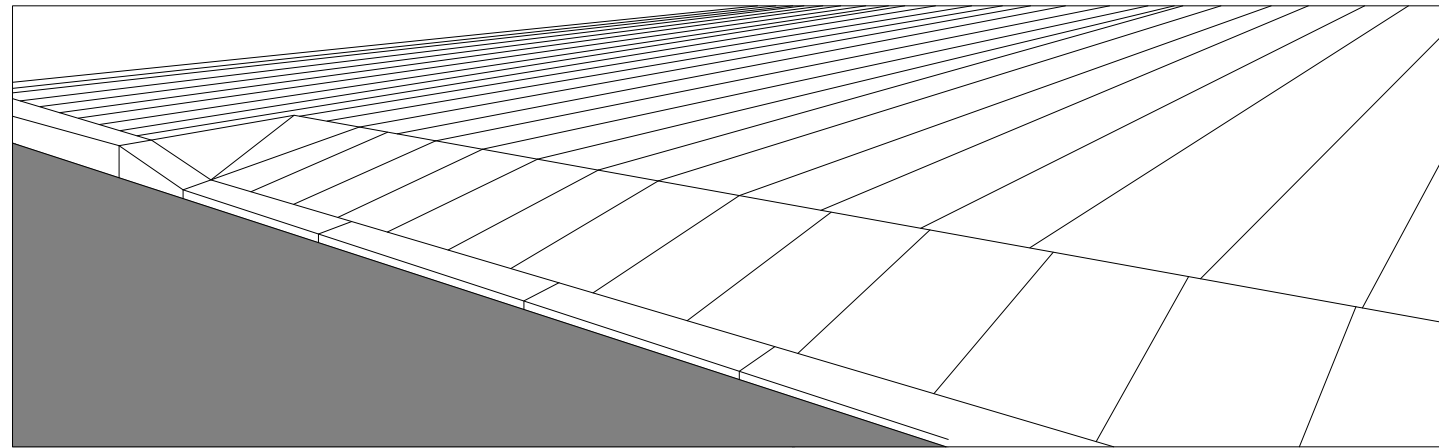
PLANO	DETALLES CONSTRUCTIVOS. (II)	PLANO N°	U20
		CONTROL	
ARQUITECTO REDACTOR	FERNANDO VÁZQUEZ MARÍN COL. N° 4.169	PROMOTOR	JUNTA DE COMPENSACION SUS-6 "MALCUCAÑA"
ARCHIVO	basico.dwg	ESCALA	1:20
Observaciones		FECHA	ENERO DE 2018
Url De Verificación	https://portal.dipusevilla.es/vfirmaAytos/code/ou4irgpmTHiH3rO+gLL9HQ==		

vadel arquitectura
 edificio centris bs-9a glor. fernando quiñones s/n tomares 41940 +34.954.15.78.11

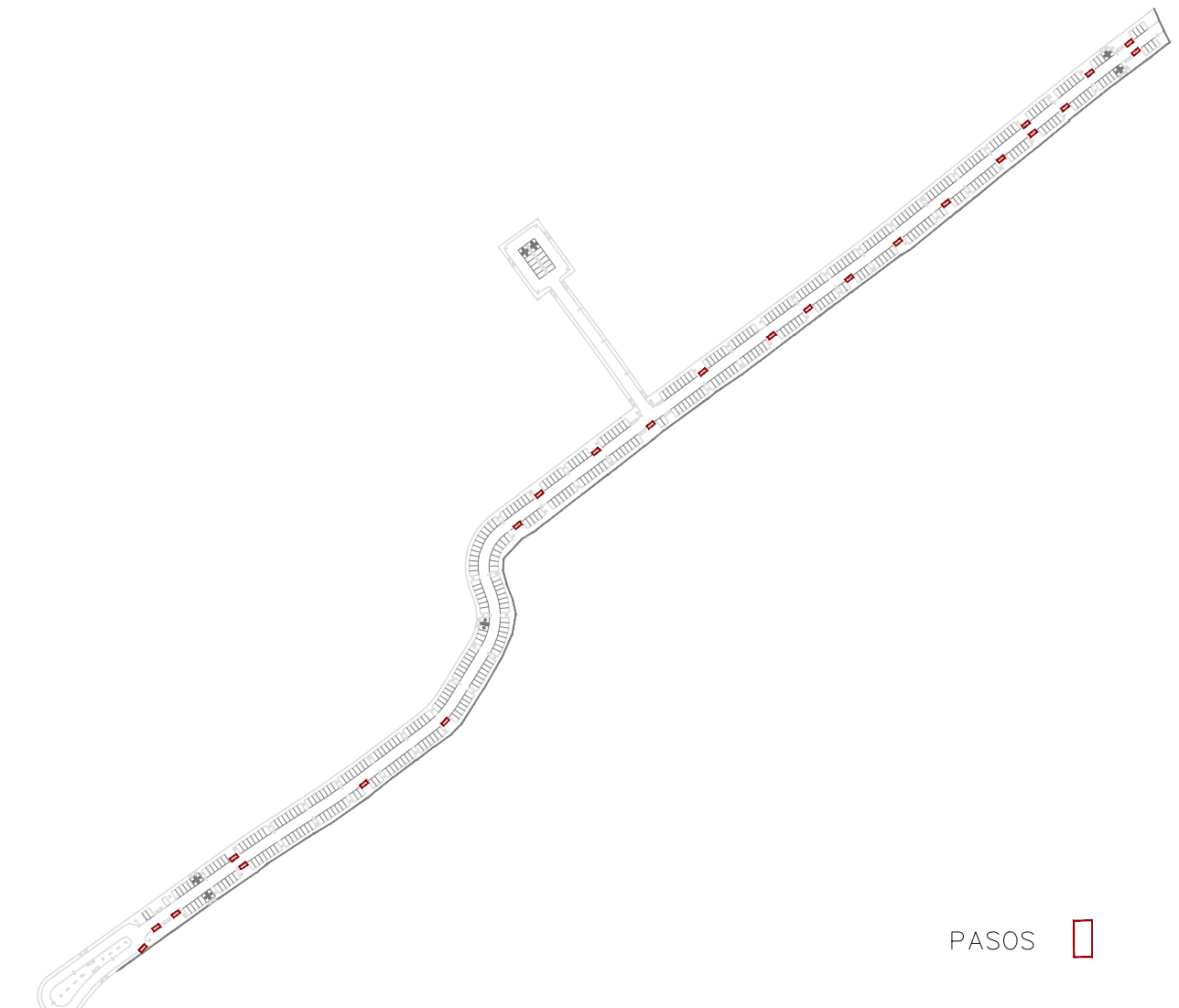
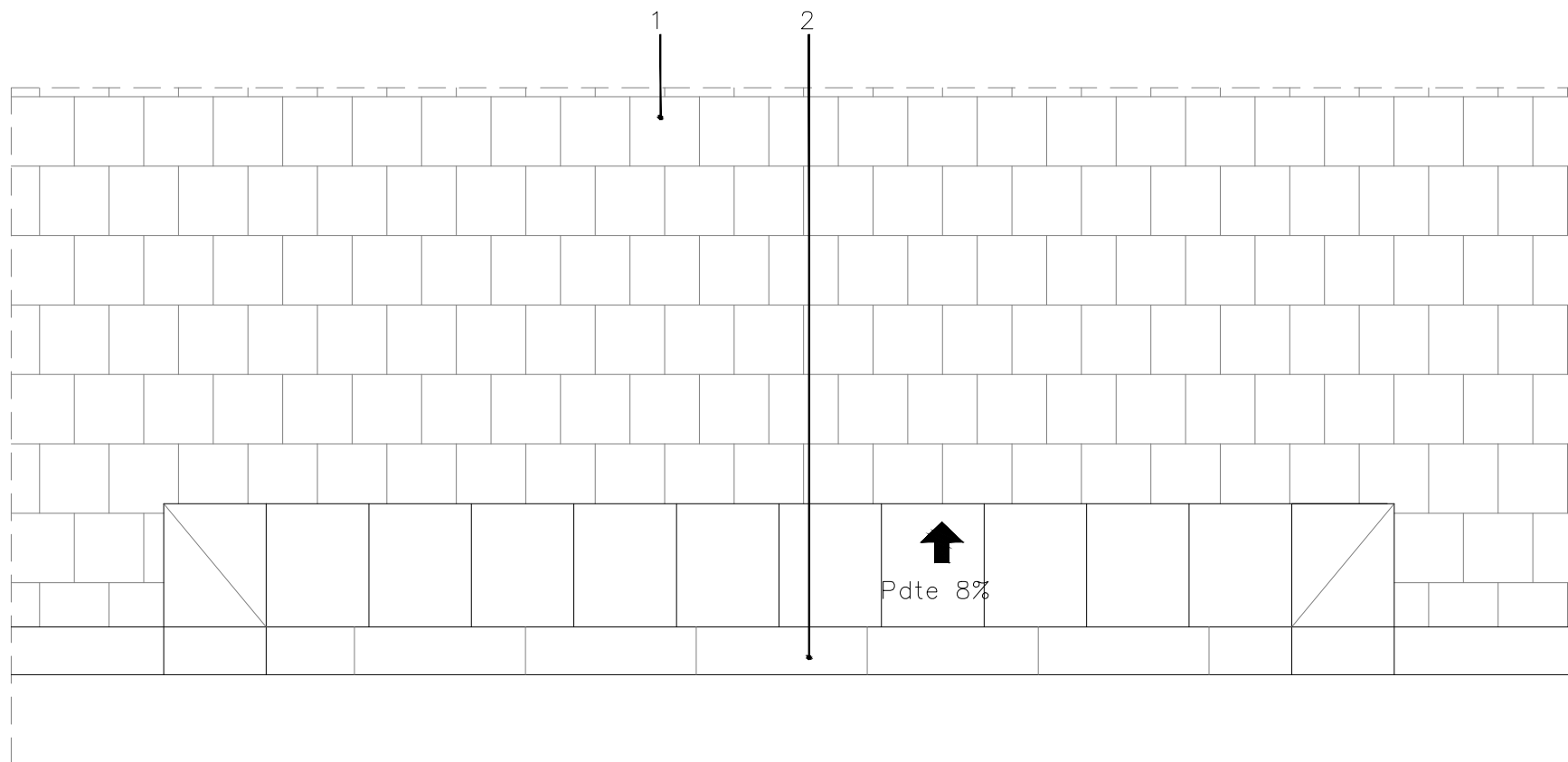

Código Seguro De Verificación: [ou4irgpmTHiH3rO+gLL9HQ==](https://portal.dipusevilla.es/vfirmaAytos/code/ou4irgpmTHiH3rO+gLL9HQ==)

Firmado Por	Fernando Vazquez Marin	Estado	Firmado	Fecha y hora	18/07/2018 08:58:11
Observaciones		Página	24/64		

PERSPECTIVA PASOS DE VEHÍCULOS A ENTRADAS DE PARCELAS



DETALLE PASOS DE VEHÍCULOS A ENTRADAS DE PARCELAS



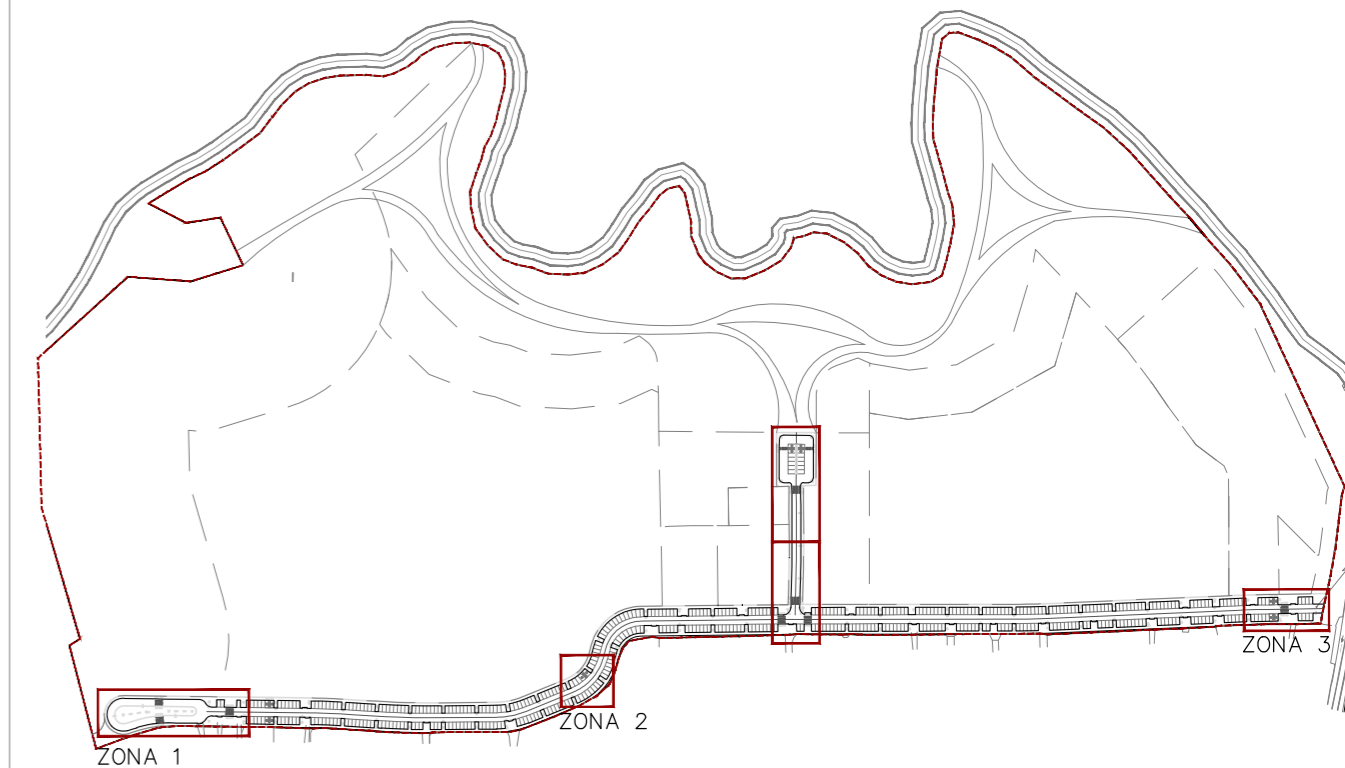
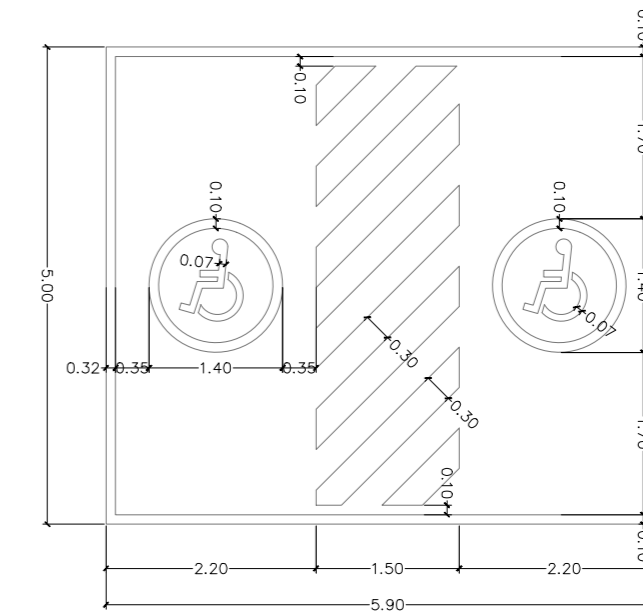
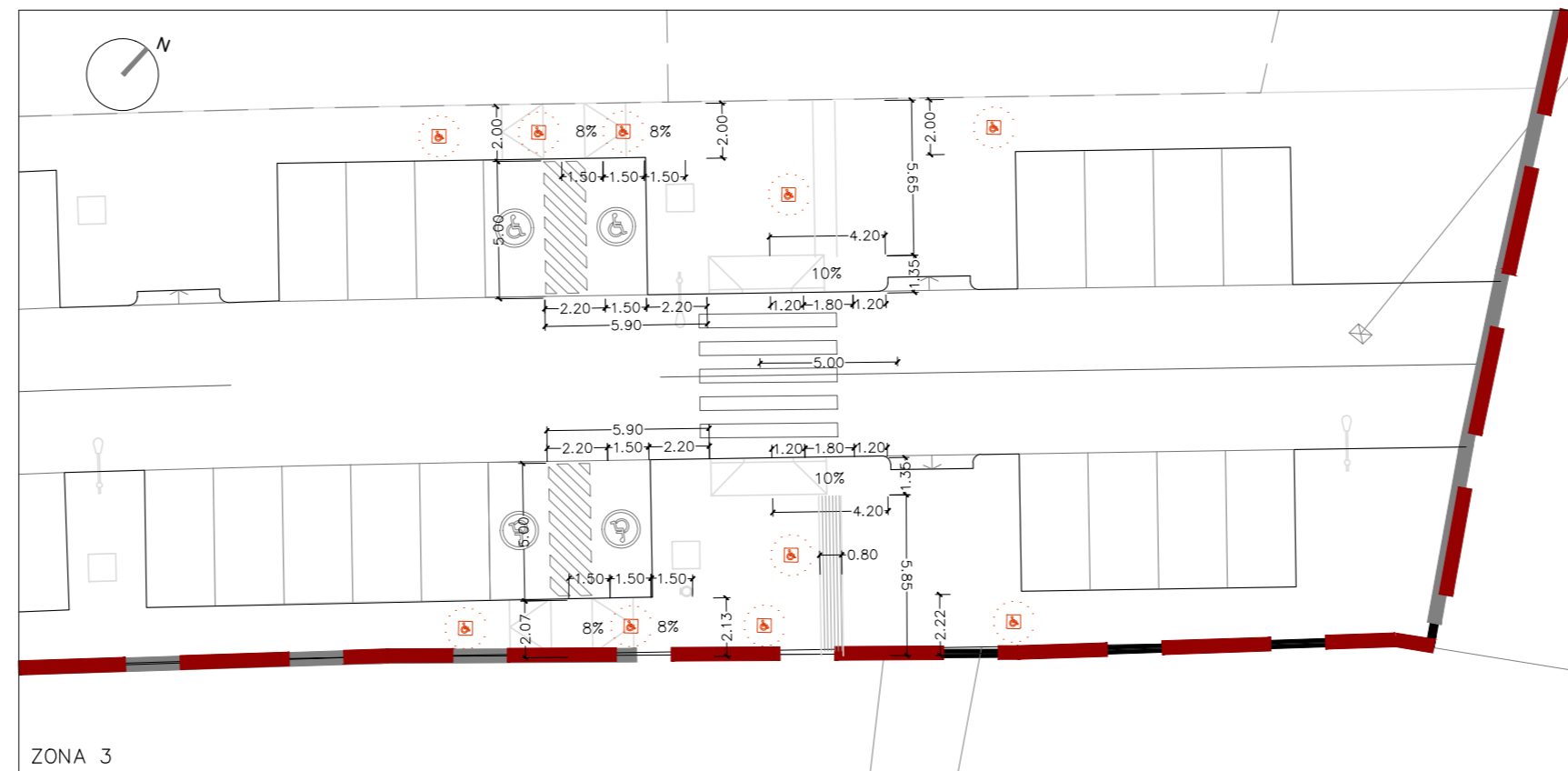
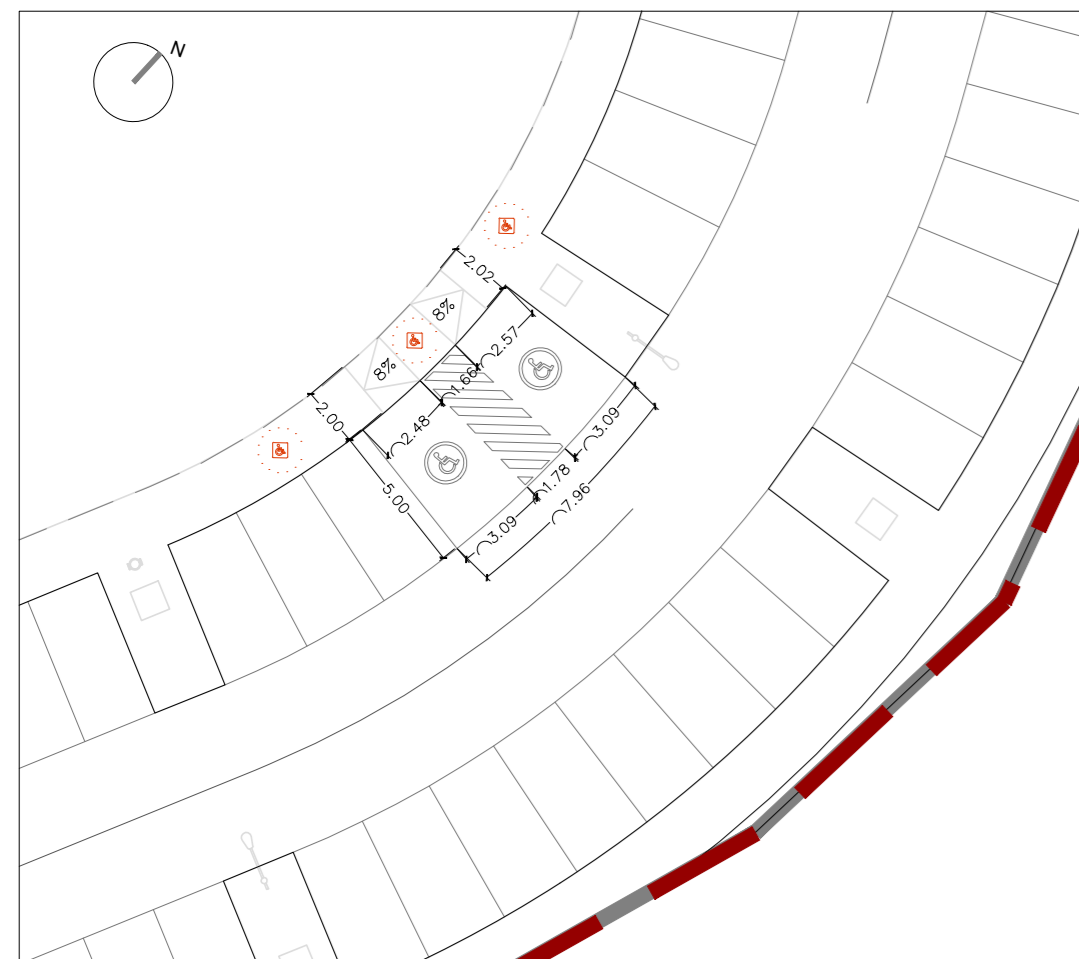
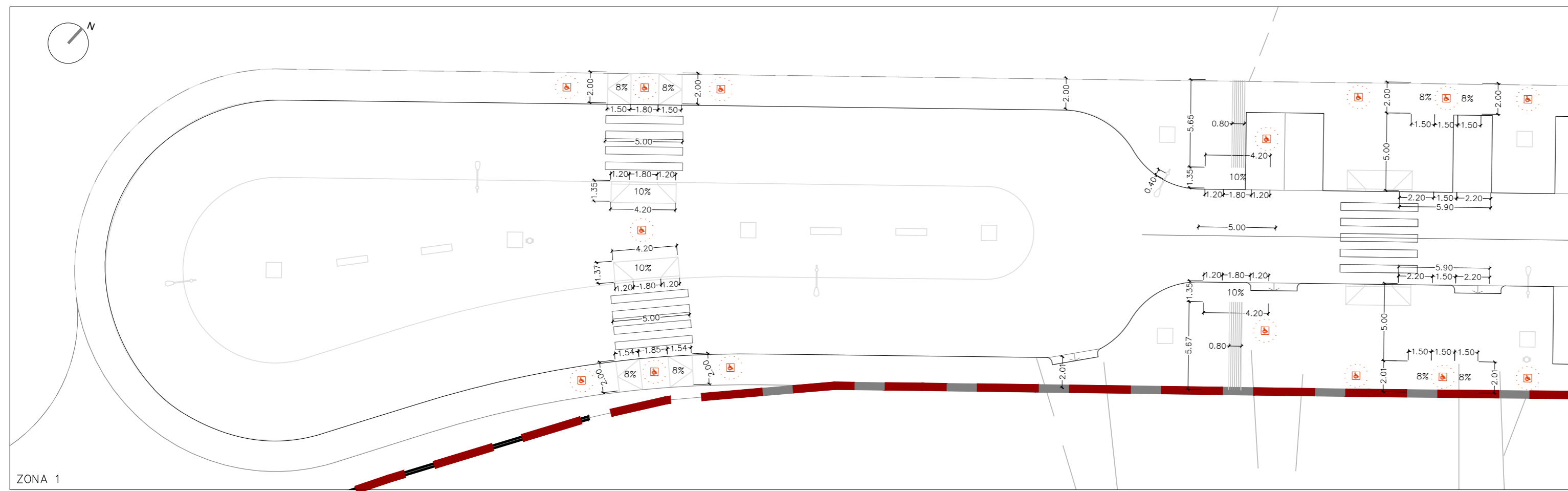
PASOS

PROYECTO DE URBANIZACIÓN DEL SECTOR SUS-6 "MALCUCAÑA"
SECTOR SUS-6 "MALCUCAÑA" VEJER DE LA FRONTERA (CÁDIZ)

PLANO	DETALLES CONSTRUCTIVOS. (III)	PLANO Nº	U21
		CONTROL	
ARQUITECTO REDACTOR	FERNANDO VÁZQUEZ MARÍN COL. Nº 4.169	PROMOTOR	JUNTA DE COMPENSACION SUS-6 "MALCUCAÑA"
		ARCHIVO	basico.dwg
vadel	arquitectura	OBSERVACIONES	
<small>edificio centris bs- 9a glor. fernando quiñones s/n tomares 41940 +34.954.15.78.11</small>		ESCALA	1:20
		FECHA	ENERO DE 2018

1 Baldosa Hidráulica 20x20
cillo de hormigón 14x20x100

Código Seguro De Verificación:	OU4irqpmTHiH3rO+gLL9HQ==	Estado	Firmado	Fecha y hora	18/07/2018 08:58:11
Firmado Por	Fernando Vázquez Marín	Página	25/64		
Observaciones					
Url De Verificación	https://portal.dipusevilla.es/vfirmaAytos/code/OU4irqpmTHiH3rO+gLL9HQ==				



PROYECTO DE URBANIZACIÓN DEL SECTOR SUS-6 "MALCUCAÑA"
 SECTOR SUS-6 "MALCUCAÑA" VEJER DE LA FRONTERA (CÁDIZ)

PLANO	ACCESIBILIDAD I	PLANO Nº	U22
		CONTROL	
ARQUITECTO REDACTOR	FERNANDO VÁZQUEZ MARÍN COL. Nº 4.169	PROMOTOR	JUNTA DE COMPENSACION SUS-6 "MALCUCAÑA"
ARCHIVO	basico.dwg	ESCALA	1:250
Observaciones		FECHA	ENERO DE 2018

Código Seguro De Verificación: oU4irgpmTHiH3rO+gLL9HQ==

Firmado Por: Fernando Vazquez Marin

Estado: Firmado

Fecha y hora: 18/07/2018 08:58:11

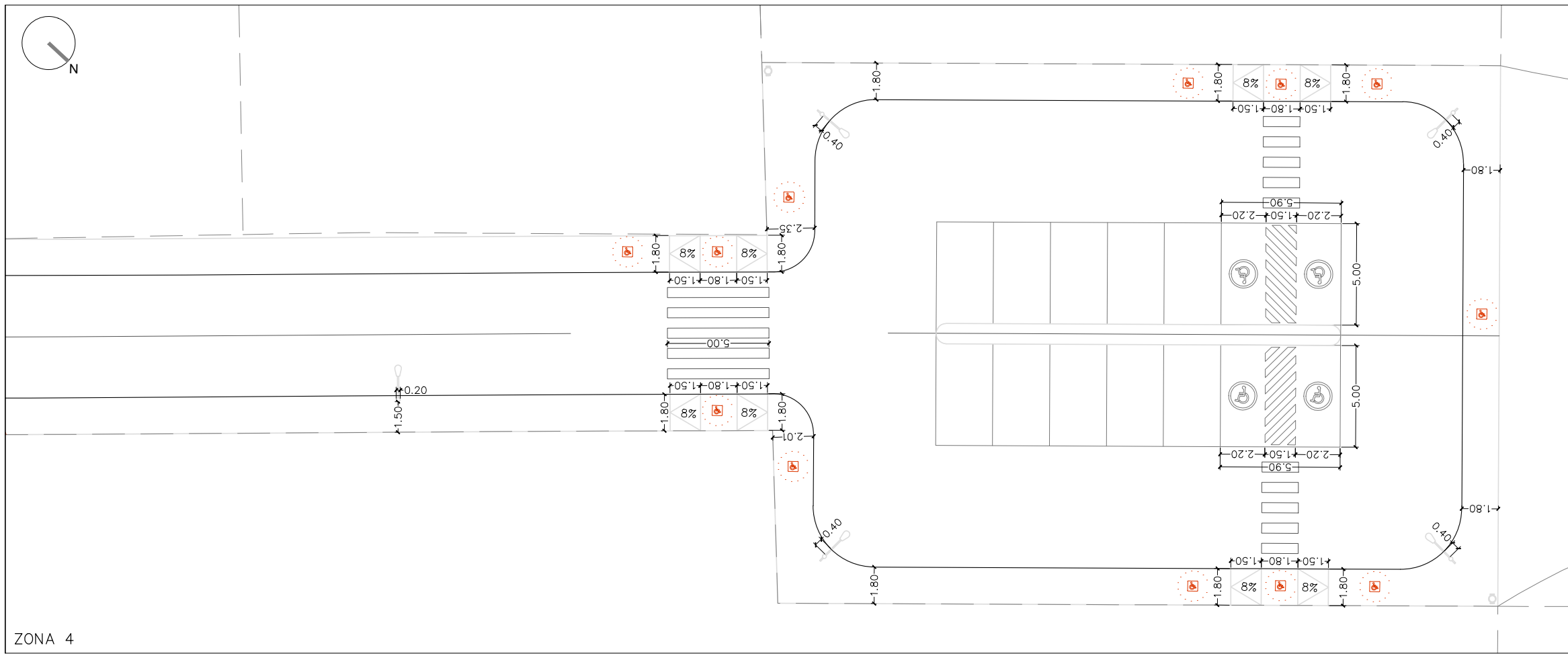
Observaciones:

Página: 26/64

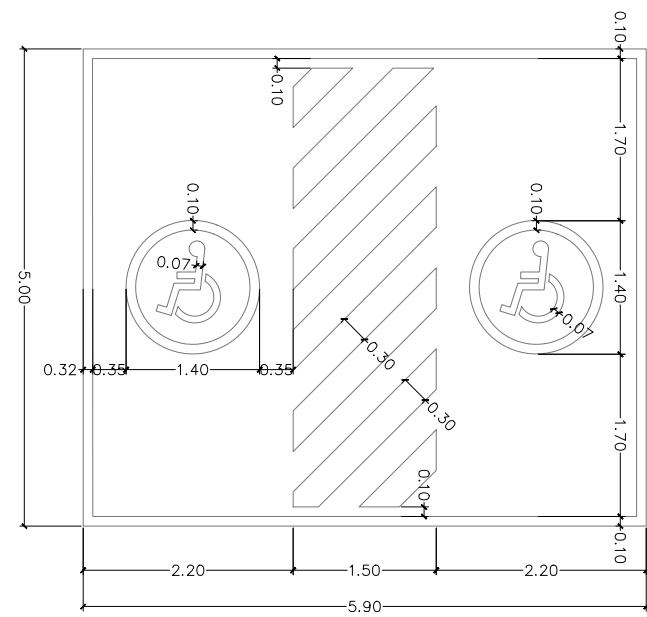
Url De Verificación: <https://portal.dipusevilla.es/vfirmaAyto/code/oU4irgpmTHiH3rO+gLL9HQ==>

vadel arquitectura

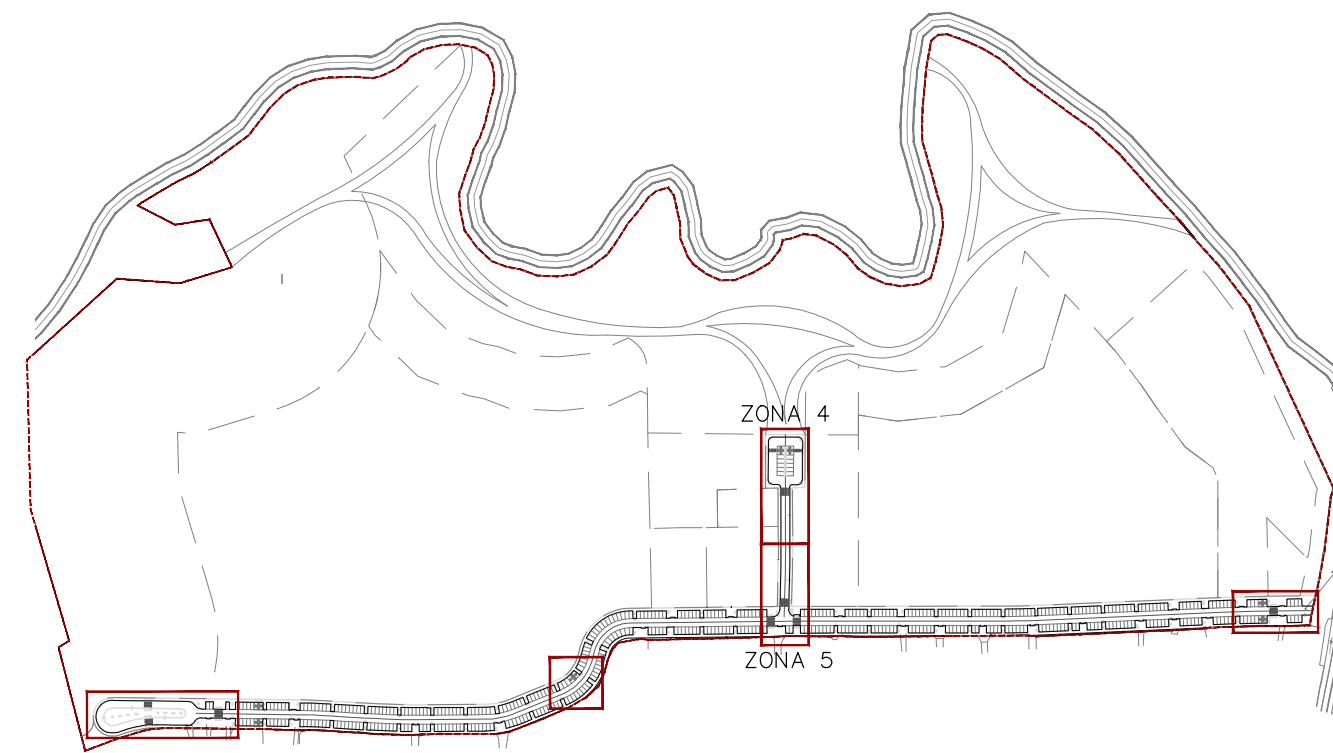
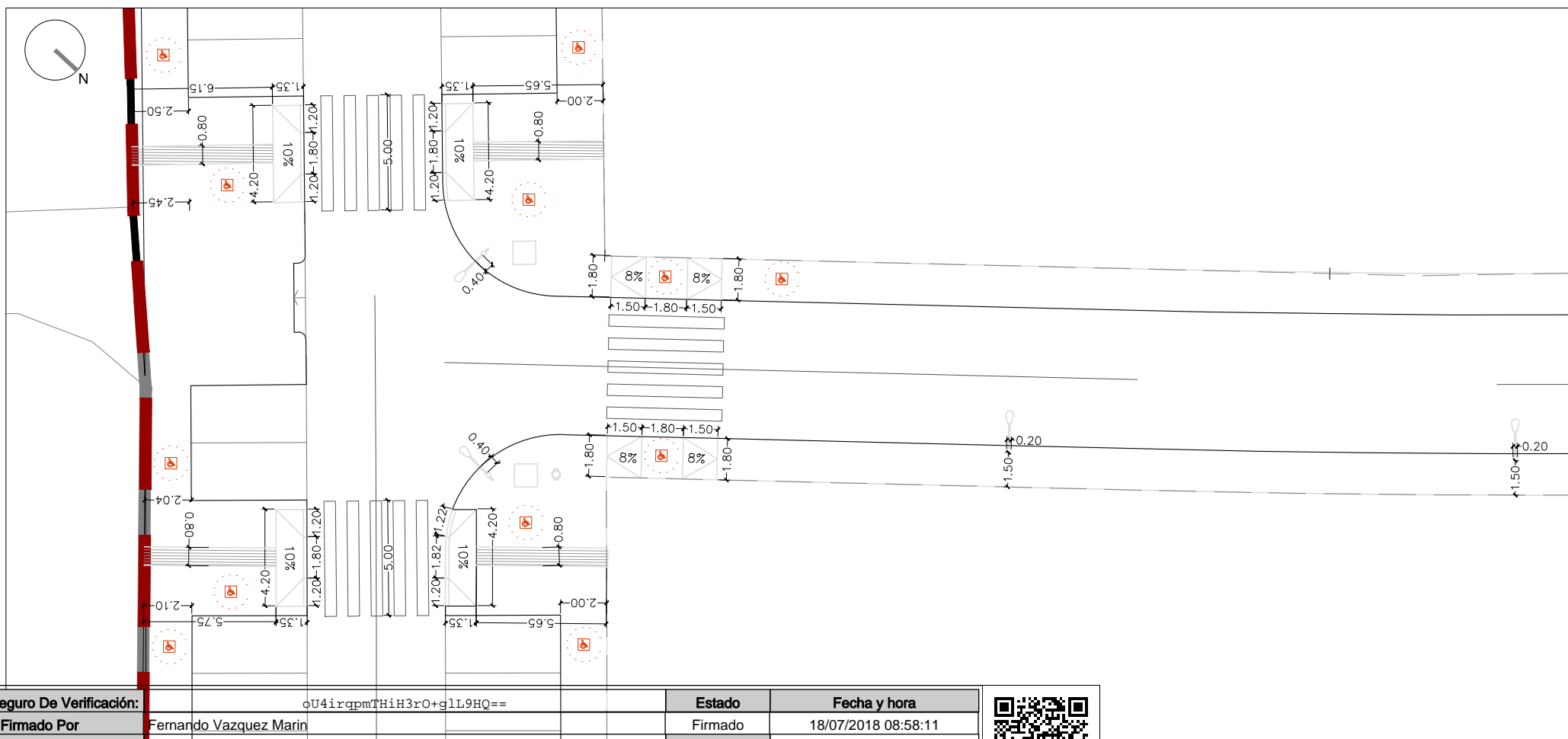
edificio centris bs-9a glor. fernando quiñones s/n tomares 41940 +34.954.15.78.11



ZONA 4



APARCAMIENTO ACCESIBLE

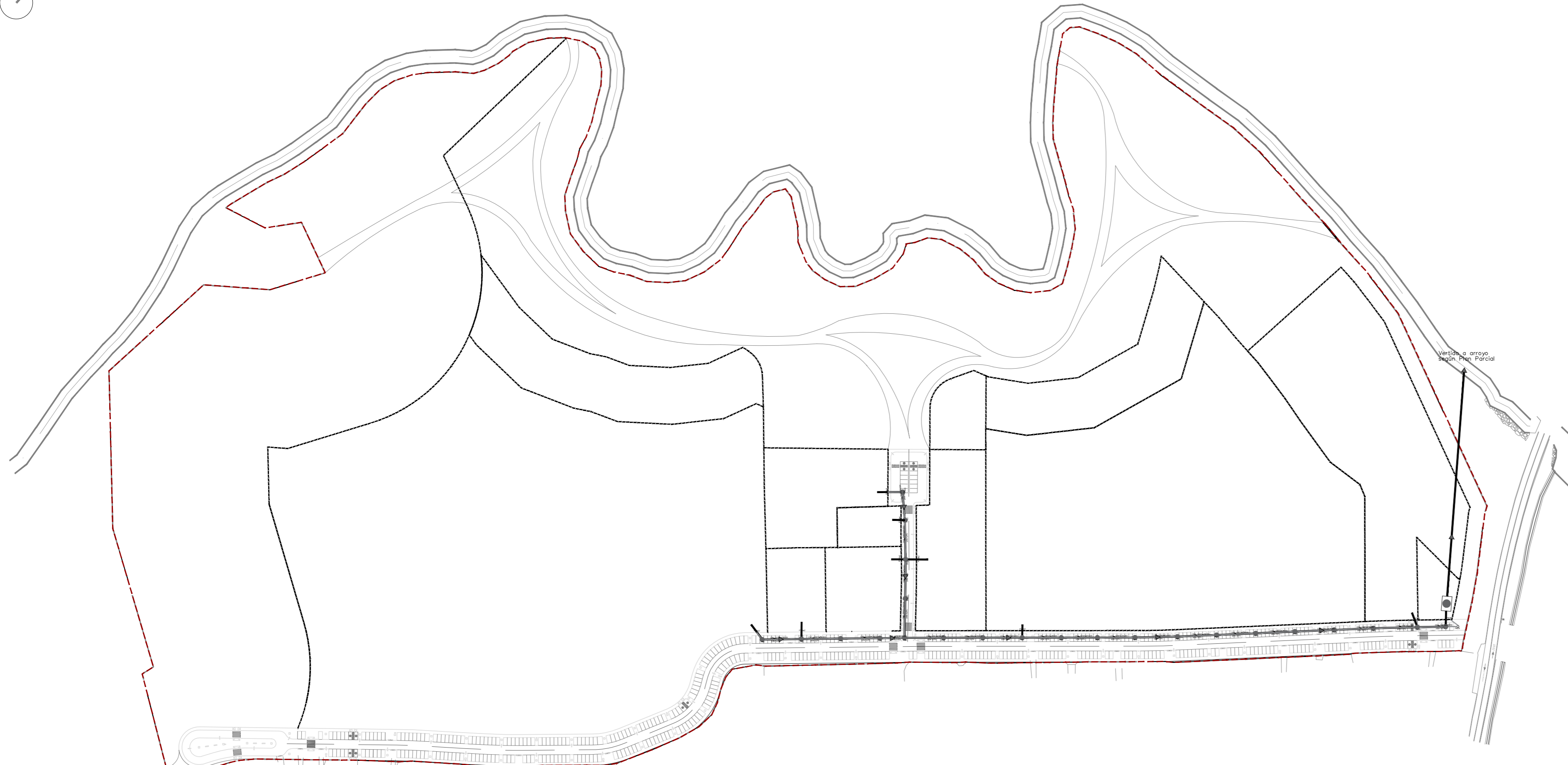


PROYECTO DE URBANIZACIÓN DEL SECTOR SUS-6 "MALCUCAÑA"
SECTOR SUS-6 "MALCUCAÑA" VEJER DE LA FRONTERA (CÁDIZ)

PLANO	ACCESIBILIDAD II	PLANO Nº	U23
		CONTROL	
ARQUITECTO REDACTOR	FERNANDO VÁZQUEZ MARÍN COL. Nº 4.169	PROMOTOR	JUNTA DE COMPENSACION SUS-6 "MALCUCAÑA"
ARCHIVO	basico.dwg	ESCALA	1:250
vadel arquitectura	edificio centris bs- 9a glor. fernando quiñones s/n tomares 41940 +34.954.15.78.11	OBSERVACIONES	
		FECHA	ENERO DE 2018

Código Seguro De Verificación:	oU4irqpmTHiH3rO+gLL9HQ==	Estado	Fecha y hora
Firmado Por	Fernando Vazquez Marin	Firmado	18/07/2018 08:58:11
Observaciones		Página	27/64
Url De Verificación	https://portal.dipusevilla.es/vfirmaAytos/code/oU4irqpmTHiH3rO+gLL9HQ==		





LEYENDA

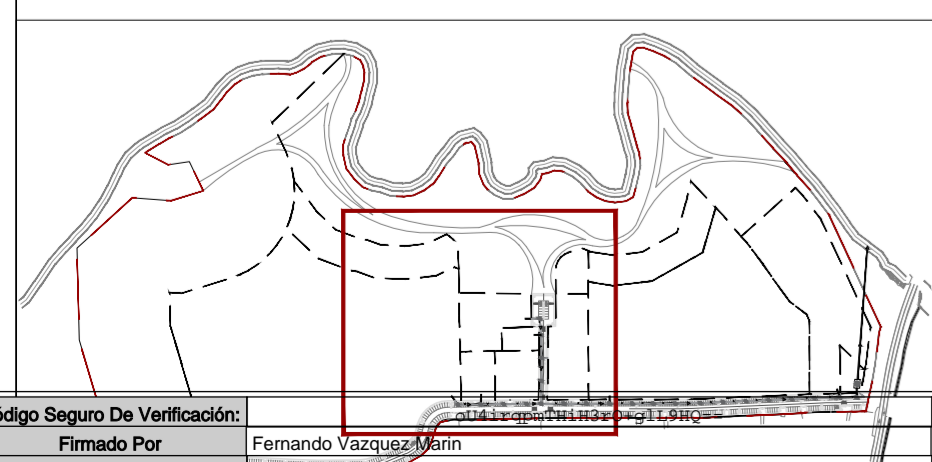
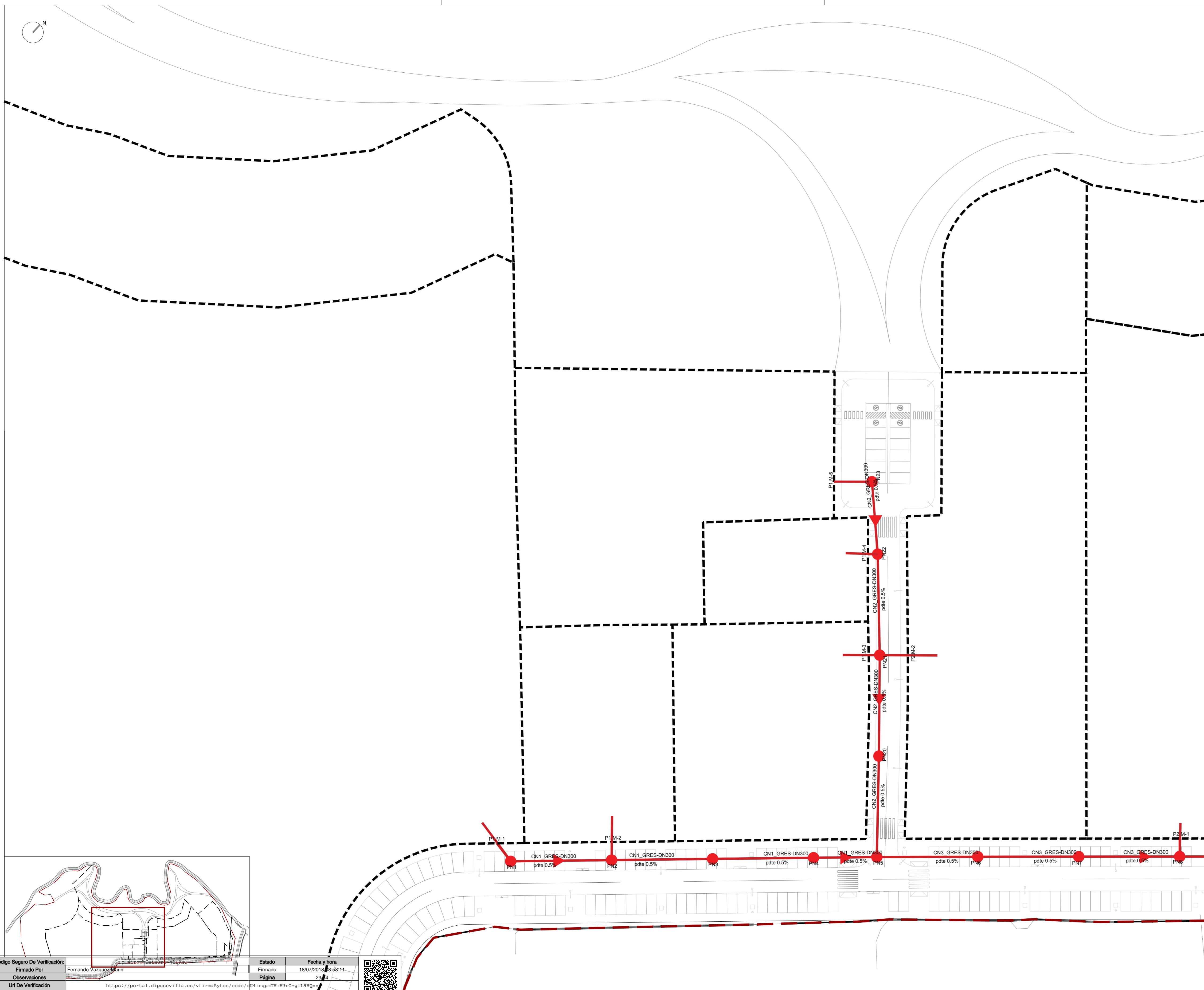
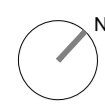
- SECTOR SUS-6
- ALINEACIÓN
- DEPURADORA
- POZO DE REGISTRO
- SENTIDO DE LA RED
- NUEVA RED DE AGUAS FECALES

PROYECTO DE URBANIZACIÓN DEL SECTOR SUS-6 "MALCUCAÑA"
 SECTOR SUS-6 "MALCUCAÑA" VEJER DE LA FRONTERA (CÁDIZ)

PLANO	OBRAS DE URBANIZACIÓN: RED DE SANEAMIENTO. FECALES. PLANO GENERAL.	PLANO Nº	U24A
		CONTROL	
ARQUITECTO REDACTOR	PROMOTOR	ARCHIVO	basico.dwg
FERNANDO VÁZQUEZ MARÍN COL. Nº 4.169	 JUNTA DE COMPENSACION SUS-6 "MALCUCAÑA"	ESCALA	1:2.000
vadel arquitectura	OBSERVACIONES	FECHA	ENERO DE 2018
edificio centris bs- 5a_glor. fernando quillones s/n tomares 41940 +34.954.15.78.11			

Código Seguro De Verificación:	ou4irqpmTHiH3rO+g1L9HQ==	Estado	Firmado
Firmado Por	Fernando Vazquez Marin	Fecha y hora	18/07/2018 08:58:11
Observaciones		Página	28/64
Url De Verificación	https://portal.dipusevilla.es/vfirmaAytos/code/ou4irqpmTHiH3rO+g1L9HQ==		





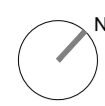
LEYENDA

- SECTOR SUS-6
- ALINEACIÓN
- DEPURADORA
- POZO DE REGISTRO
- ▶ SENTIDO DE LA RED
- NUEVA RED DE AGUAS FECALES

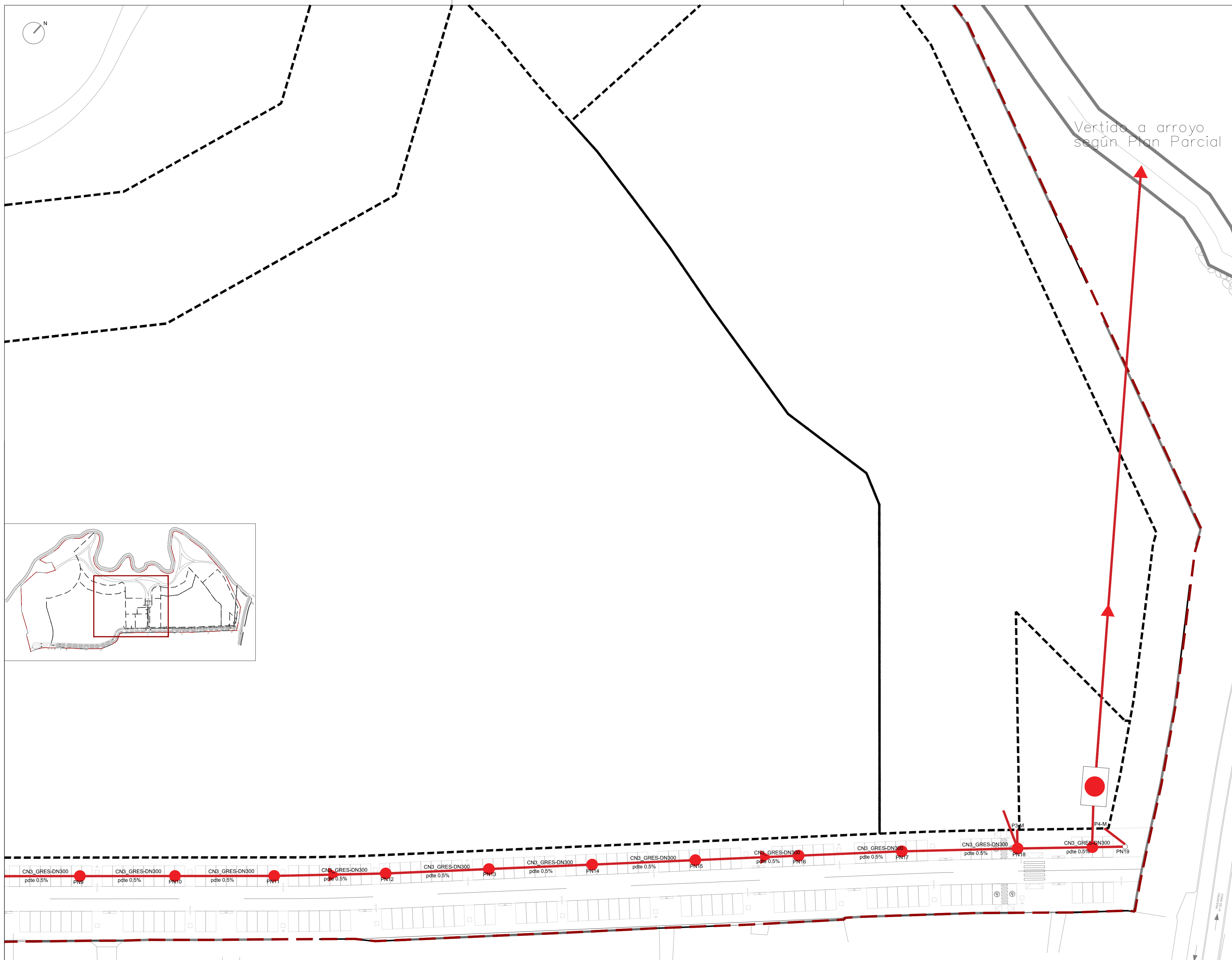
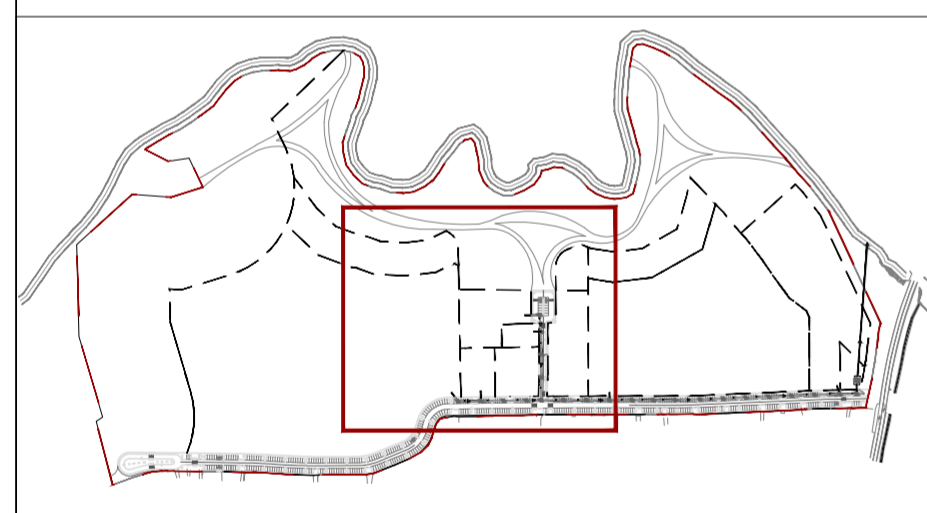
PROYECTO DE URBANIZACIÓN DEL SECTOR SUS-6 "MALCUCANA"		VEJER DE LA FRONTERA (CÁDIZ)	
SECTOR SUS-6 "MALCUCANA"			
PLANO	OBRAS DE URBANIZACIÓN: RED DE SANEAMIENTO. FECALES. (I)	PLANO Nº	U24
		CONTROL	
ARTQUITECTO REDACTOR	PROMOTOR	ARCHIVO	basico.dwg
FERNANDO VÁZQUEZ MARÍN	JUNTA DE COMPENSACION SUS-6 "MALCUCANA"	ESCALA	1:500
COL. Nº 4.169		FECHA	ENERO DE 2018
vadel arquitectura		OBSERVACIONES	
Cedifuro centro de 32 gior. Fernando Vázquez Marín. T. 954 954 15 78 11			

Código Seguro De Verificación:		Estado	Fecha y hora
Firmado Por:	Fernando Vázquez Marín	Firmado	18/07/2018 08:58:11
Observaciones		Página	29
Url De Verificación	https://portal.dipusevilla.es/vfirmaytos/code/cb4irqp=TWLH3rO+gLL9WQ		











Vertido a arroyo según Plan Parcial



LEYENDA

-  SECTOR SUS-6
-  ALINEACIÓN
-  DEPURADORA
-  POZO DE REGISTRO
-  SENTIDO DE LA RED
-  NUEVA RED DE AGUAS FECALES

PROYECTO DE URBANIZACIÓN DEL SECTOR SUS-6 "MALCUCANA"
SECTOR SUS-6 "MALCUCANA" VEJER DE LA FRONTERA (CÁDIZ)

PLANO	OBRAS DE URBANIZACIÓN: RED DE SANEAMIENTO. FECALES. (II)	PLANO Nº CONTROL	U25
ARQUITECTO REDACTOR	PROMOTOR	ARCHIVO	basico.dwg
FERNANDO VÁZQUEZ MARÍN	JUNTA DE COMPENSACION SUS-6 "MALCUCANA"	ESCALA	1:500
COL. Nº 4.169		FECHA	ENERO DE 2018
vadel arquitectura	OBSERVACIONES		

Código Seguro De Verificación: e041rqm7Hh3r0+g1L9HQ==


Firmado Por: Fernando Vazquez Marin

Estado: Firmado

Fecha y hora: 18/07/2018 08:58:11

Observaciones: Página: 30/64

Url De Verificación: <https://portal.dipusevilla.es/vfirmaytos/code/e041rqm7Hh3r0+g1L9HQ==>



TUBERÍAS DE SANEAMIENTO DE AGUAS NEGRAS																
COLECTOR	TRAMO	POZO i				POZO f				TUBO						
		nº	tipo	Ztapa	prof.	nº	tipo	Ztapa	prof.	L (m)	D (mm)	Dext (mm)	Zras hid. i (m)	Zras hid. f (m)	Prof. i (m)	Prof. f (m)
CN1	CN1-T1	PN01	TIPO I	5,500	2,100	PN02	TIPO I	5,637	2,370	25,00	300	355	3,70	3,58	1,80	2,06
	CN1-T2	PN02	TIPO I	5,637	2,370	PN03	TIPO I	5,774	2,630	25,00	300	355	3,58	3,45	2,06	2,32
	CN1-T3	PN03	TIPO I	5,774	2,630	PN04	TIPO I	5,911	2,890	25,00	300	355	3,45	3,33	2,32	2,59
	CN1-T4	PN04	TIPO I	5,911	2,890	PN05	TIPO I	5,996	3,050	15,70	300	355	3,33	3,25	2,59	2,75
COLECTOR	TRAMO	POZO i				POZO f				TUBO						
		nº	tipo	Ztapa	prof.	nº	tipo	Ztapa	prof.	L (m)	D (mm)	Dext (mm)	Zras hid. i (m)	Zras hid. f (m)	Prof. i (m)	Prof. f (m)
CN2	CN2-T1	PN23	TIPO I	5,076	2,300	PN22	TIPO I	5,274	2,590	18,00	300	355	3,08	2,99	2,00	2,29
	CN2-T2	PN22	TIPO I	5,274	2,590	PN21	TIPO I	5,517	2,960	25,00	300	355	2,99	2,86	2,29	2,66
	CN2-T3	PN21	TIPO I	5,517	2,960	PN20	TIPO I	5,755	3,320	25,00	300	355	2,86	2,74	2,66	3,02
	CN2-T4	PN20	TIPO I	5,755	3,320	PN05	TIPO I	5,996	3,690	25,00	300	355	2,74	2,61	3,02	3,38
COLECTOR	TRAMO	POZO i				POZO f				TUBO						
		nº	tipo	Ztapa	prof.	nº	tipo	Ztapa	prof.	L (m)	D (mm)	Dext (mm)	Zras hid. i (m)	Zras hid. f (m)	Prof. i (m)	Prof. f (m)
CN3	CN3-T1	PN05	TIPO I	5,996	3,690	PN06	TIPO I	6,133	3,950	25,00	300	355	2,61	2,49	3,38	3,65
	CN3-T2	PN06	TIPO I	6,133	3,950	PN07	TIPO I	6,270	4,210	25,00	300	355	2,49	2,36	3,65	3,91
	CN3-T3	PN07	TIPO I	6,270	4,210	PN08	TIPO I	6,406	4,470	25,00	300	355	2,36	2,24	3,91	4,17
	CN3-T4	PN08	TIPO I	6,406	4,470	PN09	TIPO I	6,543	4,740	25,00	300	355	2,24	2,11	4,17	4,43
	CN3-T5	PN09	TIPO I	6,543	4,740	PN10	TIPO I	6,669	4,980	23,00	300	355	2,11	2,00	4,43	4,67
	CN3-T6	PN10	TIPO I	6,669	4,980	PN11	TIPO I	6,800	5,230	24,00	300	355	2,00	1,88	4,67	4,92
	CN3-T7	PN11	TIPO I	6,800	5,230	PN12	TIPO I	6,949	5,510	27,00	300	355	1,88	1,74	4,92	5,21
	CN3-T8	PN12	TIPO I	6,949	5,510	PN13	TIPO I	7,086	5,770	25,00	300	355	1,74	1,62	5,21	5,47
	CN3-T9	PN13	TIPO I	7,086	5,770	PN14	TIPO I	7,223	6,040	25,00	300	355	1,62	1,49	5,47	5,73
	CN3-T10	PN14	TIPO I	7,223	6,040	PN15	TIPO I	7,360	6,300	25,00	300	355	1,49	1,37	5,73	5,99
	CN3-T11	PN15	TIPO I	7,360	6,300	PN16	TIPO I	7,497	6,560	25,00	300	355	1,37	1,24	5,99	6,26
	CN3-T12	PN16	TIPO I	7,497	6,560	PN17	TIPO I	7,633	6,820	25,00	300	355	1,24	1,12	6,26	6,52
	CN3-T13	PN17	TIPO I	7,633	6,820	PN18	TIPO I	7,787	7,120	28,00	300	355	1,12	0,98	6,52	6,81
	CN3-T14	PN18	TIPO I	7,787	7,120	PN19	TIPO I	7,928	7,390	26,00	300	355	0,98	0,85	6,81	7,08

POZOS DE SANEAMIENTO DE AGUAS NEGRAS					
nº	Coordenadas UTM		Ztapa (m)	Tipo	Profundidad (m)
	X	Y			
PN01	763249.4943	4015606.5038	5,500	TIPO I	2,10
PN02	763266.6908	4015624.6499	5,637	TIPO I	2,37
PN03	763283.8980	4015642.7858	5,774	TIPO I	2,63
PN04	763301.1093	4015660.9179	5,911	TIPO I	2,89
PN05	763311.9005	4015672.2719	5,996	TIPO I	3,69
PN06	763329.2660	4015690.2563	6,133	TIPO I	3,95
PN07	763346.6677	4015708.2056	6,270	TIPO I	4,21
PN08	763364.0695	4015726.1550	6,406	TIPO I	4,47
PN09	763381.4712	4015744.1043	6,543	TIPO I	4,74
PN10	763397.4808	4015760.6177	6,669	TIPO I	4,98
PN11	763414.1863	4015777.8493	6,800	TIPO I	5,23
PN12	763432.5699	4015797.6242	6,949	TIPO I	5,51
PN13	763449.2002	4015816.2905	7,086	TIPO I	5,77
PN14	763465.8305	4015834.9569	7,223	TIPO I	6,04
PN15	763482.4597	4015853.6243	7,360	TIPO I	6,30
PN16	763499.0900	4015872.2906	7,497	TIPO I	6,56
PN17	763515.7361	4015890.9429	7,633	TIPO I	6,82
PN18	763534.7299	4015911.4855	7,787	TIPO I	7,12
PN19	763552.5418	4015930.4560	7,928	TIPO I	7,39
PN20	763294.3400	4015690.0660	5,755	TIPO I	3,32
PN21	763276.5419	4015707.6225	5,517	TIPO I	2,96
PN22	763258.2700	4015724.6852	5,274	TIPO I	2,59
PN23	763244.4246	4015736.1493	5,076	TIPO I	2,30

PROYECTO DE URBANIZACIÓN DEL SECTOR SUS-6 "MALCUCAÑA"
 SECTOR SUS-6 "MALCUCAÑA" VEJER DE LA FRONTERA (CÁDIZ)

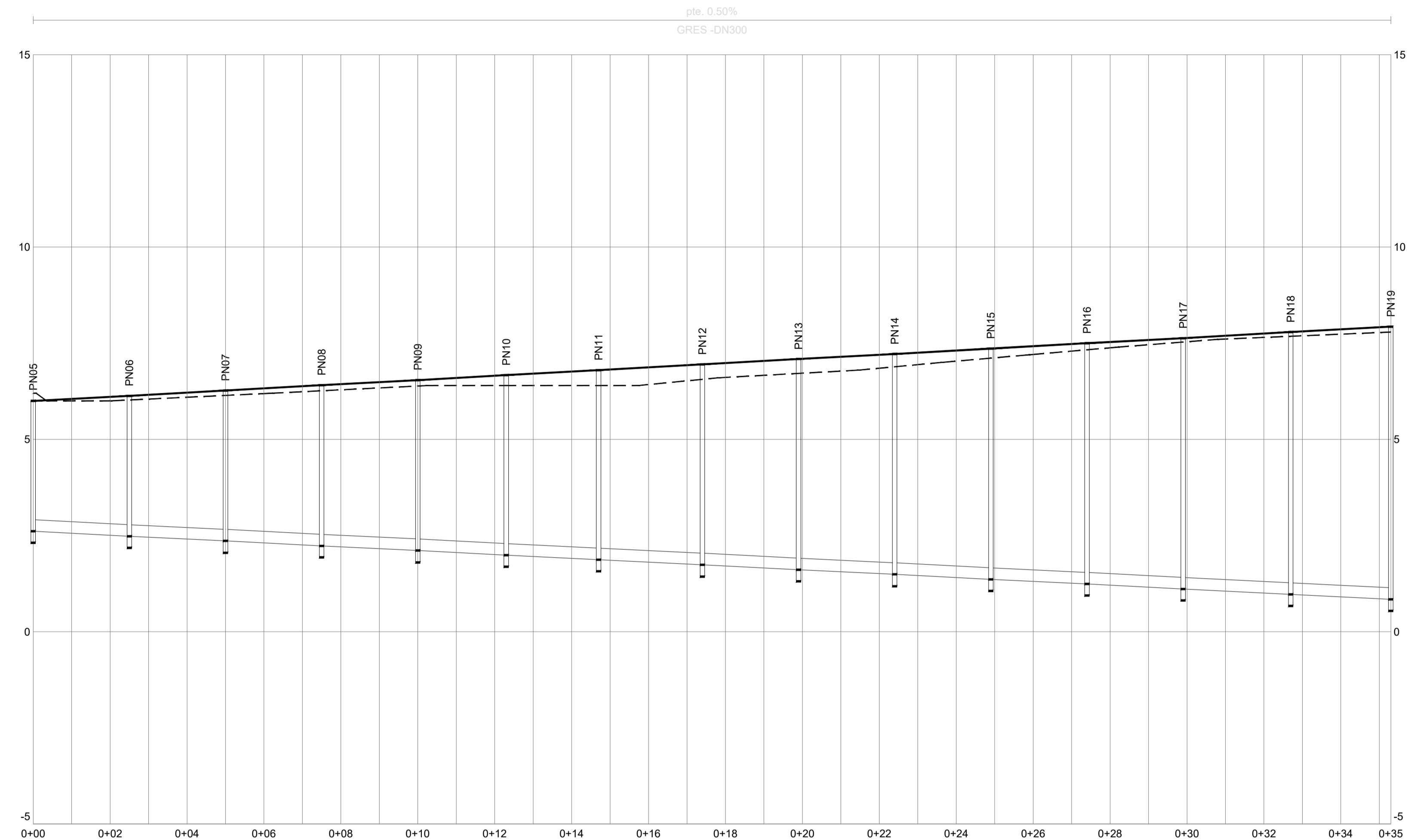
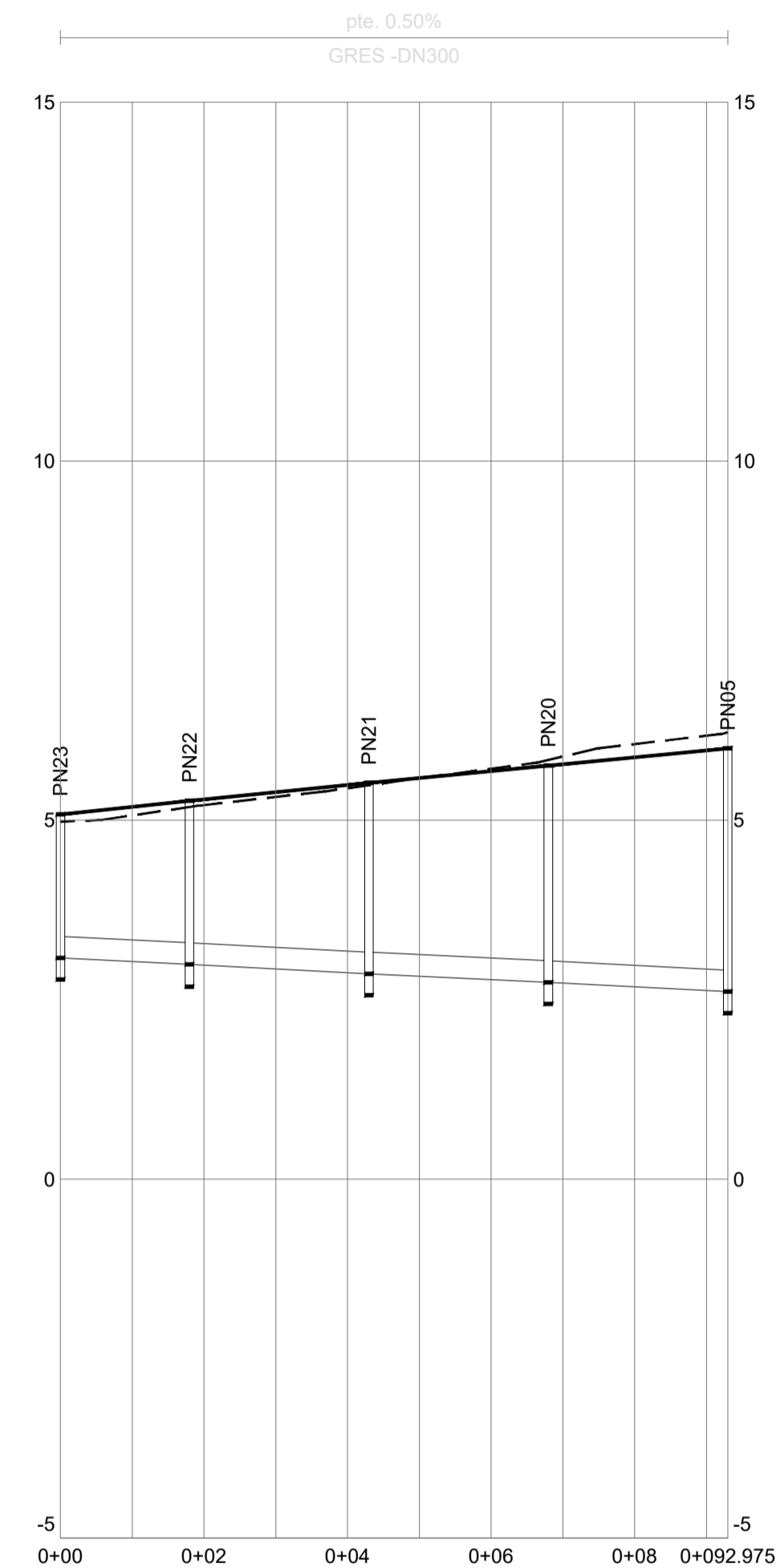
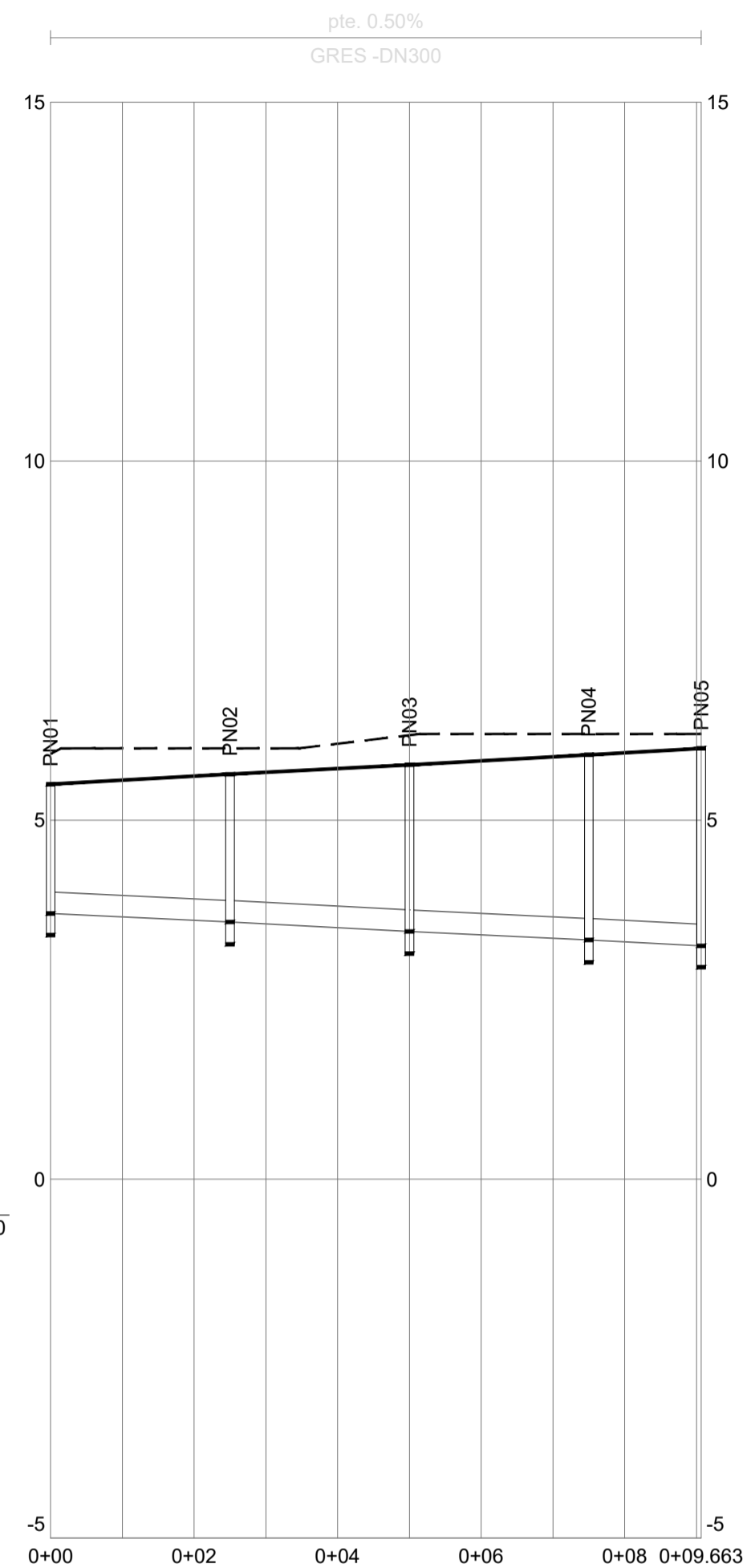
PLANO	OBRAS DE URBANIZACIÓN: RED DE SANEAMIENTO. FECALES. TABLAS.	PLANO Nº CONTROL	U26
ARQUITECTO REDACTOR	FERNANDO VÁZQUEZ MARÍN COL. Nº 4.169	PROMOTOR	JUNTA DE COMPENSACION SUS-6 "MALCUCAÑA"
ARCHIVO	basico.dwg	ESCALA	
FECHA	ENERO DE 2018	OBSERVACIONES	

vadel arquitectura
 edificio centris bs-9a glor.fernando quiñones s/n tomares 41940 +34.954.15.78.11

Código Seguro De Verificación:	oU4irqpmTHiH3rO+gLL9HQ==	Estado	Fecha y hora
Firmado Por	Fernando Vazquez Marin	Firmado	18/07/2018 08:58:11
Observaciones		Página	31/64
Uri De Verificación	https://portal.dipusevilla.es/vfirmaAytos/code/oU4irqpmTHiH3rO+gLL9HQ==		



V=1:100
Escalas
H=1:1000



Estación	0+00	0+02	0+04	0+06	0+08	0+09.663
Cota rasante hidráulica	3.70	3.58	3.45	3.33	3.25	
Profundidad pozo	2.10	2.37	2.63	2.89	3.05	
Cota tapa pozo	5.50	5.64	5.77	5.91	6.00	
Cota terreno	5.92	6.00	6.18	6.20	6.20	
al Origen	0.000	25.000	50.000	75.000	90.663	
Parcial		25.000	25.000	25.000	15.663	


Estación	0+00	0+02	0+04	0+06	0+08	0+092.975
Cota rasante hidráulica	3.08	2.99	2.86	2.74	2.61	
Profundidad pozo	2.30	2.59	2.96	3.32	3.69	
Cota tapa pozo	5.08	5.27	5.52	5.76	6.00	
Cota terreno	4.98	5.18	5.49	5.84	6.22	
al Origen	0.000	17.975	42.975	67.975	92.975	
Parcial		25.000	25.000	25.000	25.000	

Estación	0+00	0+02	0+04	0+06	0+08	0+10	0+12	0+14	0+16	0+18	0+20	0+22	0+24	0+26	0+28	0+30	0+32	0+34	0+35
Cota rasante hidráulica	2.61	2.49	2.36	2.24	2.11	2.00	1.88	1.74	1.62	1.49	1.37	1.24	1.12	0.98	0.85				
Profundidad pozo	3.69	3.95	4.21	4.47	4.74	4.98	5.23	5.51	5.77	6.04	6.30	6.56	6.82	7.12	7.39				
Cota tapa pozo	6.00	6.13	6.27	6.41	6.54	6.67	6.80	6.95	7.09	7.22	7.36	7.50	7.63	7.79	7.93				
Cota terreno	6.20	6.02	6.14	6.26	6.39	6.40	6.40	6.56	6.71	6.89	7.11	7.33	7.53	7.68	7.79				
al Origen	0.000	25.000	50.001	75.000	100.000	123.001	147.000	174.000	199.000	224.001	249.000	274.001	299.000	326.979	353.000				
Parcial		25.000	25.001	24.999	25.000	23.001	23.999	27.000	25.000	25.000	25.000	25.000	27.978	26.021					

COLECTOR CN2

COLECTOR CN3

Código Seguro De Verificación:	COLECTOR CN2	Estado:	Firmado	Fecha y hora:	18/07/2018 08:58:11
Firmado Por:	Fernando Vázquez Marín	Página:	32/64		
Observaciones:					
Url De Verificación:	https://portal.dipusevilla.es/vfirma/ytos/code/0041xqmeTH1H3rO+gLL9HQ==				



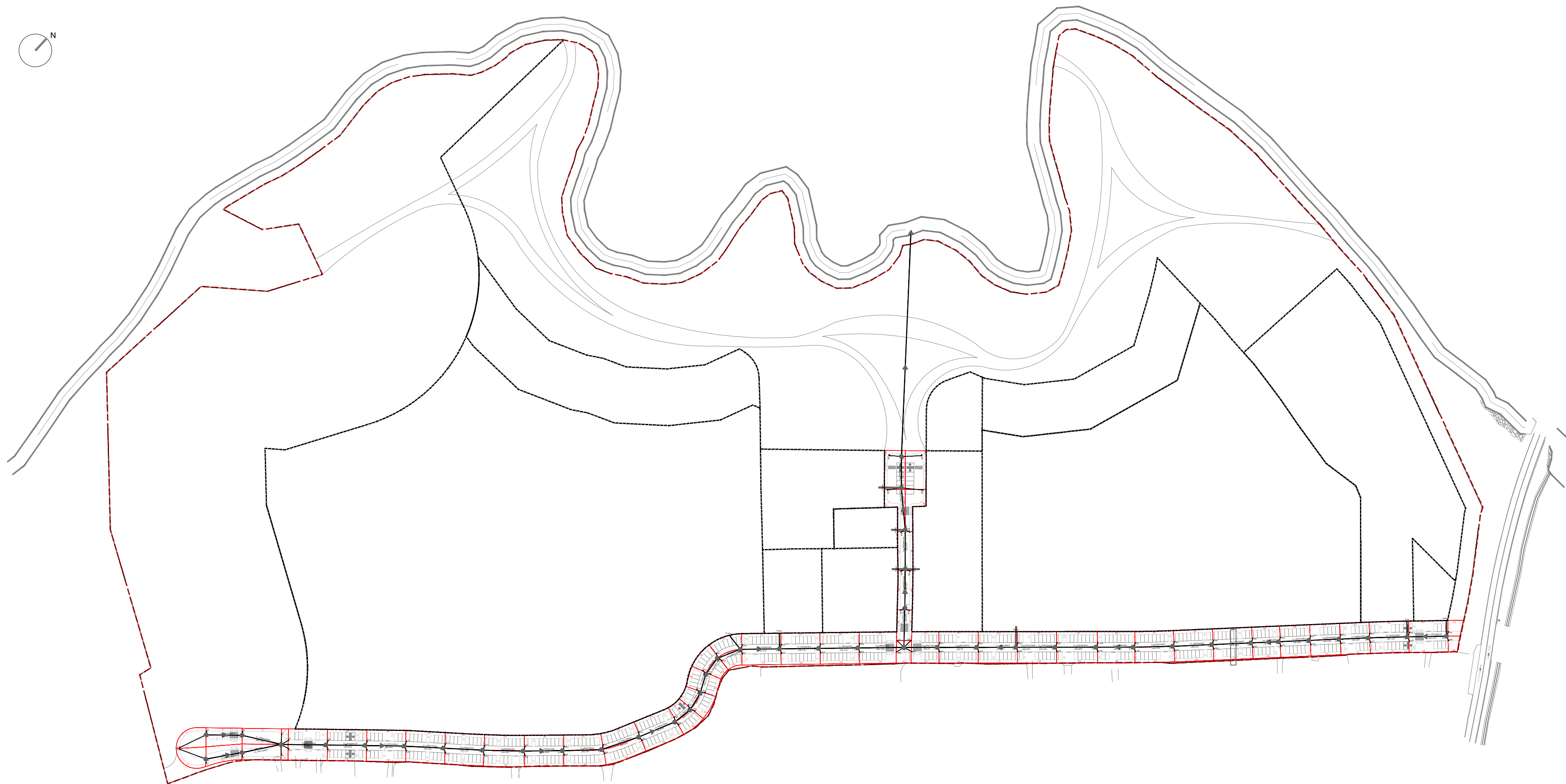
PROYECTO DE URBANIZACIÓN DEL SECTOR SUS-6 "MALCUCUÑA"
SECTOR SUS-6 "MALCUCUÑA" VEJER DE LA FRONTERA (CÁDIZ)

PLANO	OBRAS DE URBANIZACIÓN: RED DE SANEAMIENTO. FECALES. SECCIONES LONGITUDINALES.	PLANO Nº	U27
ARCHIVO	basico.dwg	ESCALA	1:500
FECHA	ENERO DE 2018		

ARQUITECTO REDACTOR: FERNANDO VÁZQUEZ MARÍN COL. Nº 4.169
PROMOTOR: JUNTA DE COMPENSACION SUS-6 "MALCUCUÑA"
OBSERVACIONES:

vadel arquitectura

cedido contra br. 28. g07. fernando vazquez s/n. tomares 41940 *34.954.15.78.11



LEYENDA

- SECTOR SUS-6
- ALINEACIÓN
- POZO DE REGISTRO
- SENTIDO DE LA RED
- NUEVA RED DE AGUAS PLUVIALES

PROYECTO DE URBANIZACIÓN DEL SECTOR SUS-6 "MALCUCAÑA"

SECTOR SUS-6 "MALCUCAÑA" VEJER DE LA FRONTERA (CÁDIZ)

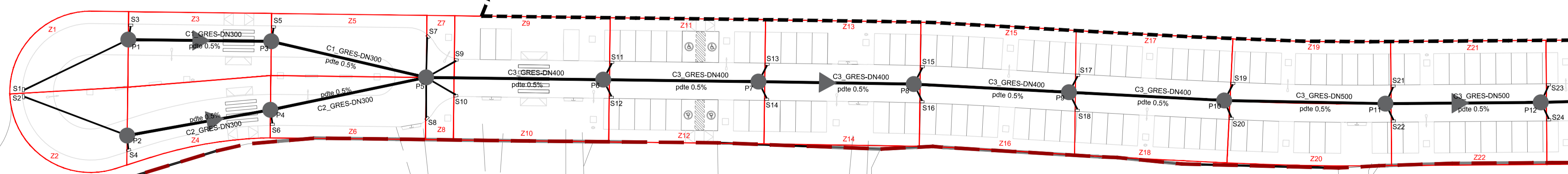
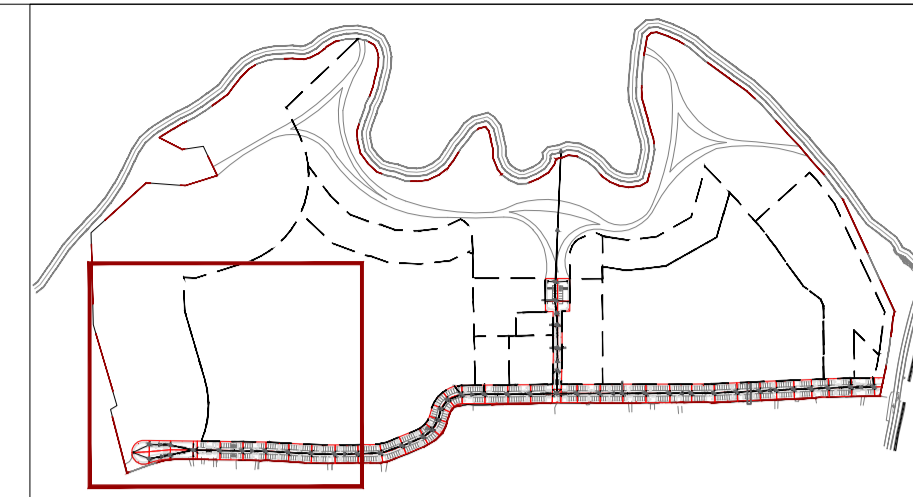
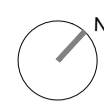
PLANO	OBRAS DE URBANIZACIÓN: RED DE SANEAMIENTO. PLUVIALES. PLANO GENERAL	PLANO Nº CONTROL	U28A
--------------	--	----------------------------	-------------

ARQUITECTO REDACTOR FERNANDO VÁZQUEZ MARÍN COL. Nº 4.169	PROMOTOR JUNTA DE COMPENSACION SUS-6 "MALCUCAÑA"	ARCHIVO basico.dwg	ESCALA 1:2.000
Observaciones		FECHA ENERO DE 2018	

vadel **arquitectura**
edificio centros bs-9a glor. fernando quiñones s/n tomares 41940 +34.954.15.78.11

Código Seguro De Verificación:	oU4irqpMTHiH3rO+g1L9HQ==	Estado	Firmado
Firmado Por	Fernando Vazquez Marín	Fecha y hora	18/07/2018 08:58:11
Observaciones		Página	33/64
Url De Verificación	https://portal.dipusevilla.es/vfirmaAytos/code/oU4irqpMTHiH3rO+g1L9HQ==		





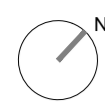
LEYENDA

- SECTOR SUS-6
- ALINEACIÓN
- POZO DE REGISTRO
- SENTIDO DE LA RED
- NUEVA RED DE AGUAS PLUVIALES

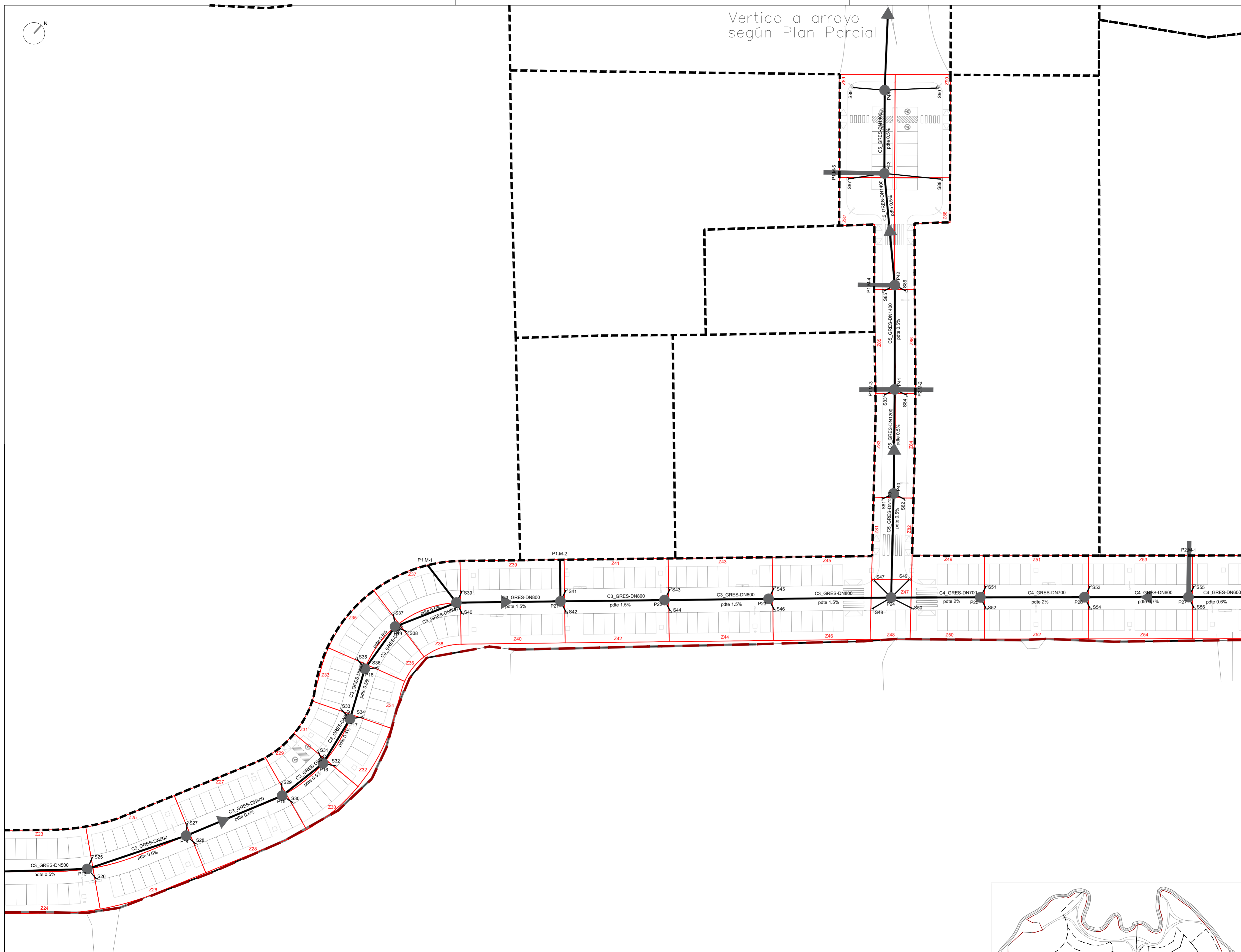
PROYECTO DE URBANIZACIÓN DEL SECTOR SUS-6 "MALCUCANA"
SECTOR SUS-6 "MALCUCANA" VEJER DE LA FRONTERA (CÁDIZ)

PLANO	OBRAS DE URBANIZACIÓN: RED DE SANEAMIENTO. PLUVIALES. (I)	PLANO Nº	U28
		CONTROL	
ARQUITECTO REDACTOR	PROMOTOR	ARCHIVO	basico.dwg
FERNANDO VÁZQUEZ MARÍN COL. Nº 4.169	JUNTA DE COMPENSACION SUS-6 "MALCUCANA"	ESCALA	1:500
vadel arquitectura	OBSERVACIONES	FECHA	ENERO DE 2018
Código control: 09-30- gdr. Fernando Vázquez Marín. Tomares 41030. +34.954.15.78.11			

Código Seguro De Verificación:	e041rqm7Hh3rO+gLL9HQ==	Estado	Firmado
Firmado Por	Fernando Vazquez Marin	Fecha y hora	18/07/2018 08:58:11
Observaciones		Página	34/64
Url De Verificación	https://portal.dipusevilla.es/vfirmaytos/code/e041rqm7Hh3rO+gLL9HQ==		

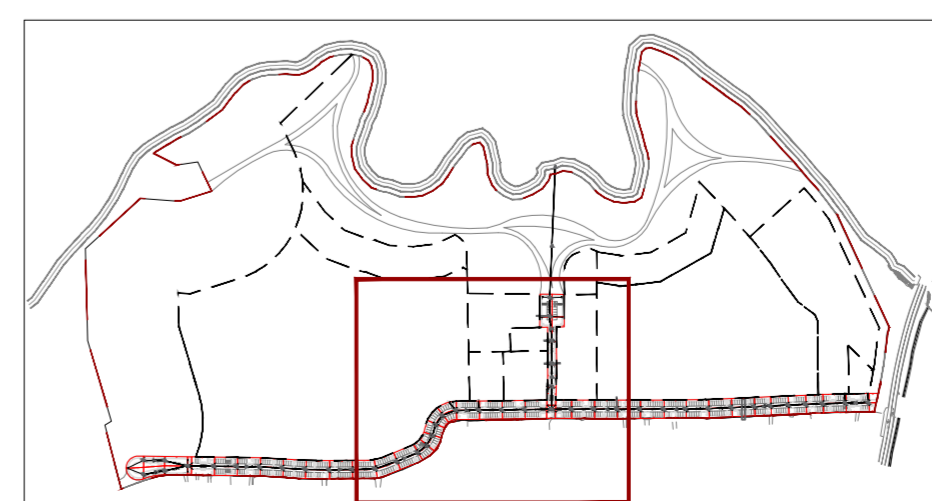


Vertido a arroyo según Plan Parcial



LEYENDA

- SECTOR SUS-6
- - - ALINEACIÓN
- POZO DE REGISTRO
- ▶ SENTIDO DE LA RED
- NUEVA RED DE AGUAS PLUVIALES



PROYECTO DE URBANIZACIÓN DEL SECTOR SUS-6 "MALCUCAÑA"
 SECTOR SUS-6 "MALCUCAÑA" VEJER DE LA FRONTERA (CÁDIZ)

PLANO	OBRAS DE URBANIZACIÓN: RED DE SANEAMIENTO, PLUVIALES. (I)	PLANO Nº CONTROL	U29
ARQUITECTO REDACTOR	PROMOTOR	ARCHIVO	basico.dwg
FERNANDO VÁZQUEZ MARÍN COL. Nº 4.169	JUNTA DE COMPENSACION SUS-6 "MALCUCAÑA"	ESCALA	1:500
vadel arquitectura	OBSERVACIONES	FECHA	ENERO DE 2018

Código Seguro De Verificación: e041rqmTHH3rO+gLL9HQ==

Firmado Por: Fernando Vazquez Marin

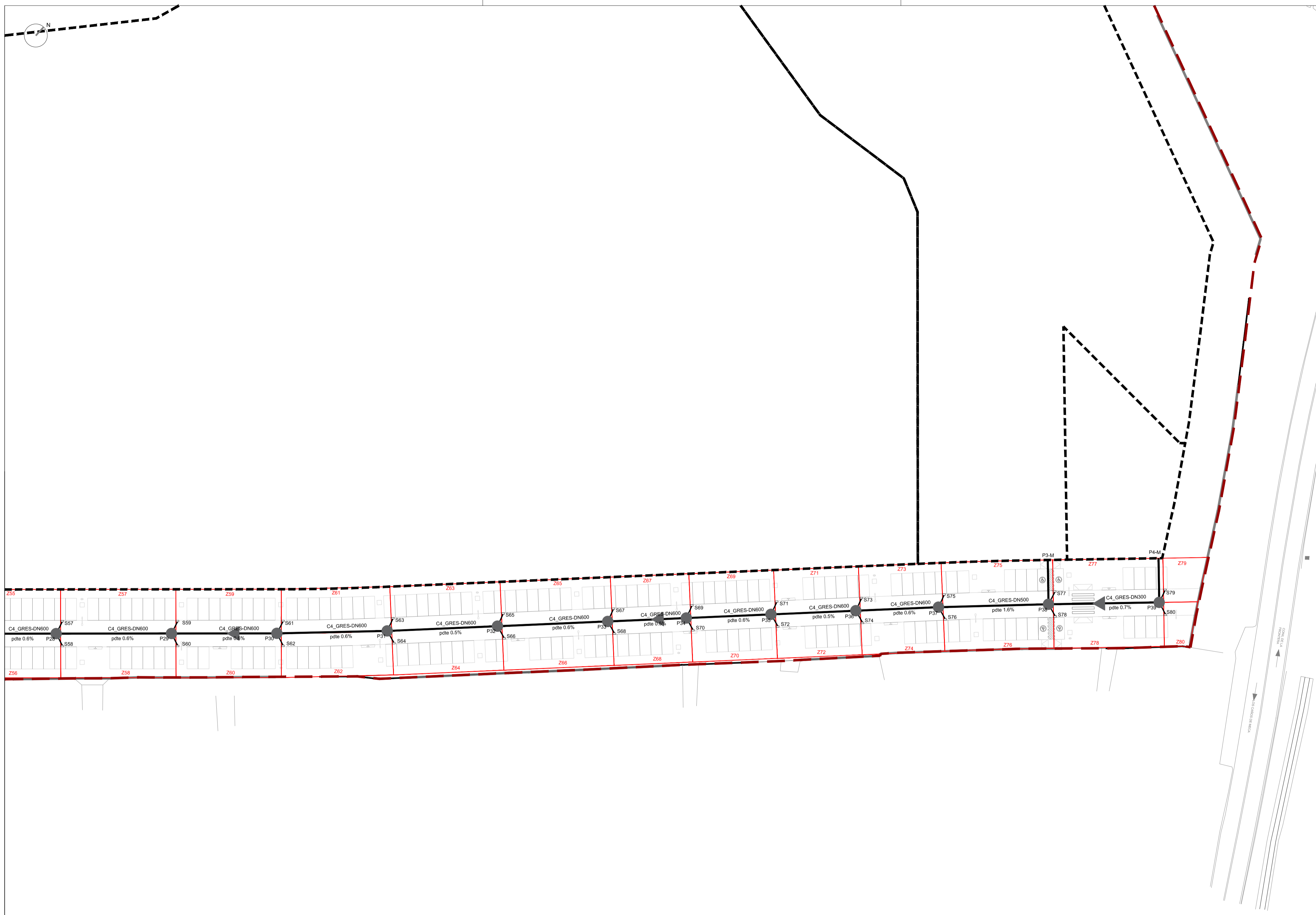
Estado: Firmado

Fecha y hora: 18/07/2018 08:58:11

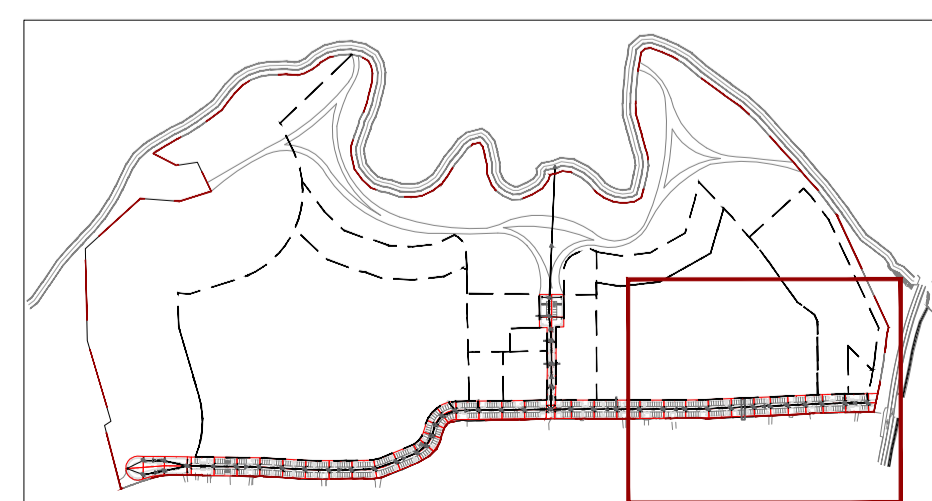
Observaciones: Página: 35/64

Url De Verificación: https://portal.dipusevilla.es/vfirmaytos/code/e041rqmTHH3rO+gLL9HQ==

Edificio central de 33 gqr. Fernando Vázquez s/n. Tomares 41940 +34 954 15 78 11




- LEYENDA**
- — — SECTOR SUS-6
 - - - - - ALINEACIÓN
 - POZO DE REGISTRO
 - ▶ SENTIDO DE LA RED
 - — — NUEVA RED DE AGUAS PLUVIALES

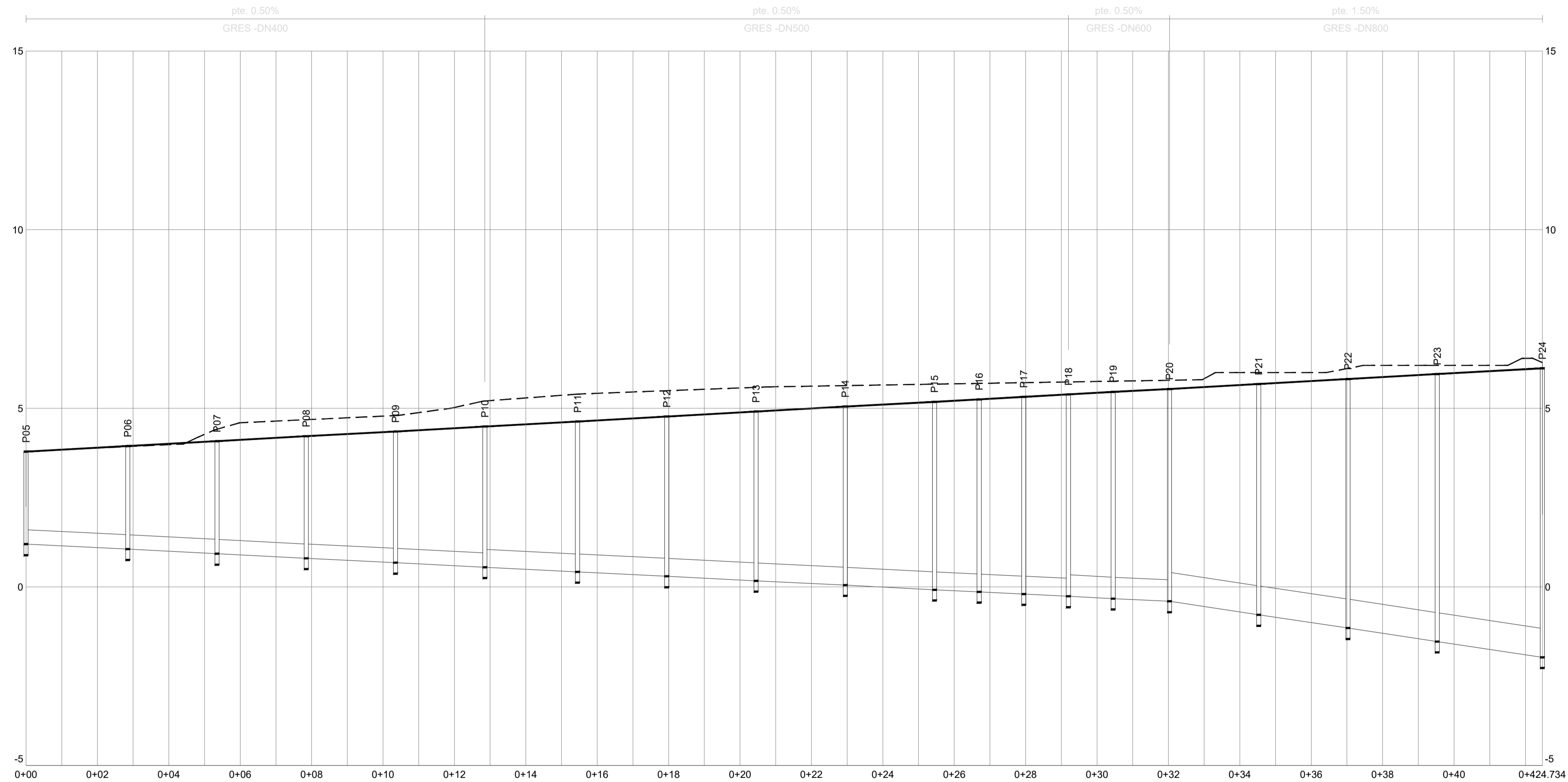
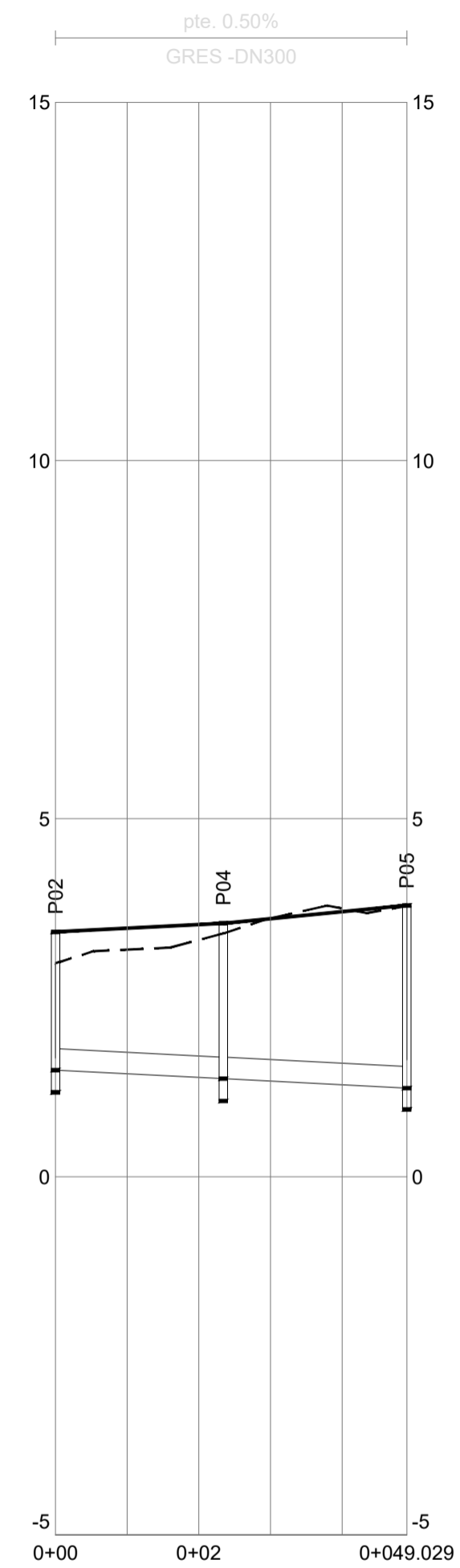
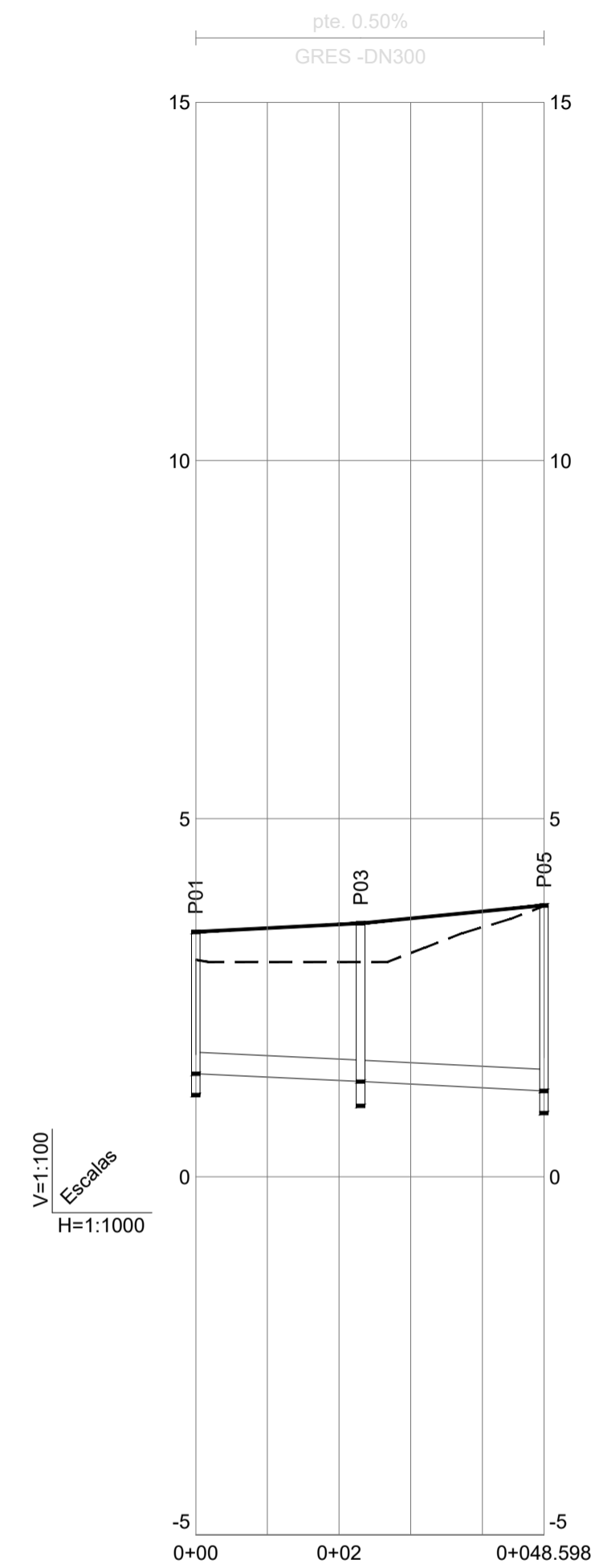


PROYECTO DE URBANIZACIÓN DEL SECTOR SUS-6 "MALCUCANA"		VEJER DE LA FRONTERA (CÁDIZ)	
SECTOR SUS-6 "MALCUCANA"		PLANO Nº CONTROL U30	
PLANO	OBRAS DE URBANIZACIÓN: RED DE SANEAMIENTO. PLUVIALES. (III)	ARCHIVO	basico.dwg
ARQUITECTO REDACTOR	PROMOTOR	ESCALA	1:500
FERNANDO VÁZQUEZ MARÍN	JUNTA DE COMPENSACION SUS-6 "MALCUCANA"	FECHA	ENERO DE 2018
COL. Nº 4.169		OBSERVACIONES	

Código Seguro De Verificación:	e041rqm7Hh3rO+gLL9HQ==	Estado	Fecha y hora
Firmado Por	Fernando Vazquez Marin	Firmado	18/07/2018 08:58:11
Observaciones		Página	36/64
Url De Verificación	https://portal.dipusevilla.es/vfirmaytos/code/e041rqm7Hh3rO+gLL9HQ==		



Edificio central de S. g. de. Fernando Vázquez S. de. Tomares 41940 +34.954.15.78.11



Cota rasante hidráulica	1.44	1.33	1.20
Profundidad pozo	2.28	2.52	2.90
Cota tapa pozo	3.42	3.54	3.79
Cota terreno	3.03	3.00	3.78
al Origen	0.000	23.000	48.598
Parcial	P01	P03	P05

Cota rasante hidráulica	1.49	1.37	1.24
Profundidad pozo	2.24	2.48	2.85
Cota tapa pozo	3.42	3.54	3.79
Cota terreno	2.99	3.40	3.78
al Origen	0.000	23.423	49.029
Parcial	P02	P04	P05

Cota rasante hidráulica	1.20	1.06	0.93	0.80	0.68	0.55	0.42	0.30	0.17	0.05	-0.08	-0.14	-0.20	-0.26	-0.33	-0.40	-0.78	-1.15	-1.53	-1.97
Profundidad pozo	2.90	3.19	3.46	3.72	3.98	4.24	4.51	4.78	5.04	5.30	5.56	5.89	5.82	5.96	6.09	6.25	6.77	7.28	7.79	8.39
Cota tapa pozo	3.79	3.94	4.08	4.22	4.35	4.48	4.63	4.77	4.91	5.05	5.18	5.25	5.32	5.38	5.46	5.54	5.68	5.82	5.96	6.12
Cota terreno	3.78	3.93	4.42	4.68	4.80	5.20	5.40	5.49	5.59	5.63	5.68	5.70	5.72	5.74	5.76	5.79	6.00	6.12	6.20	6.28
al Origen	0.000	28.489	53.489	78.489	103.505	128.525	154.481	179.481	204.481	229.462	254.481	266.981	279.480	291.979	304.515	320.297	345.297	370.297	395.298	424.734
Parcial	P05	P06	P07	P08	P09	P10	P11	P12	P13	P14	P15	P16	P17	P18	P19	P20	P21	P22	P23	P24

COLECTOR C3

Código Seguro De Verificación: **COLECTOR C3**
 Firmado Por: Fernando Vázquez Marín
 Observaciones:
 Url De Verificación: <https://portal.dipusevilla.es/vfirma/ytos/code/0041xqgmTHiH3rO+gLL9HQ==>

Estado	Fecha y hora
Firmado	15/07/2018 08:58:11
Página	38/64

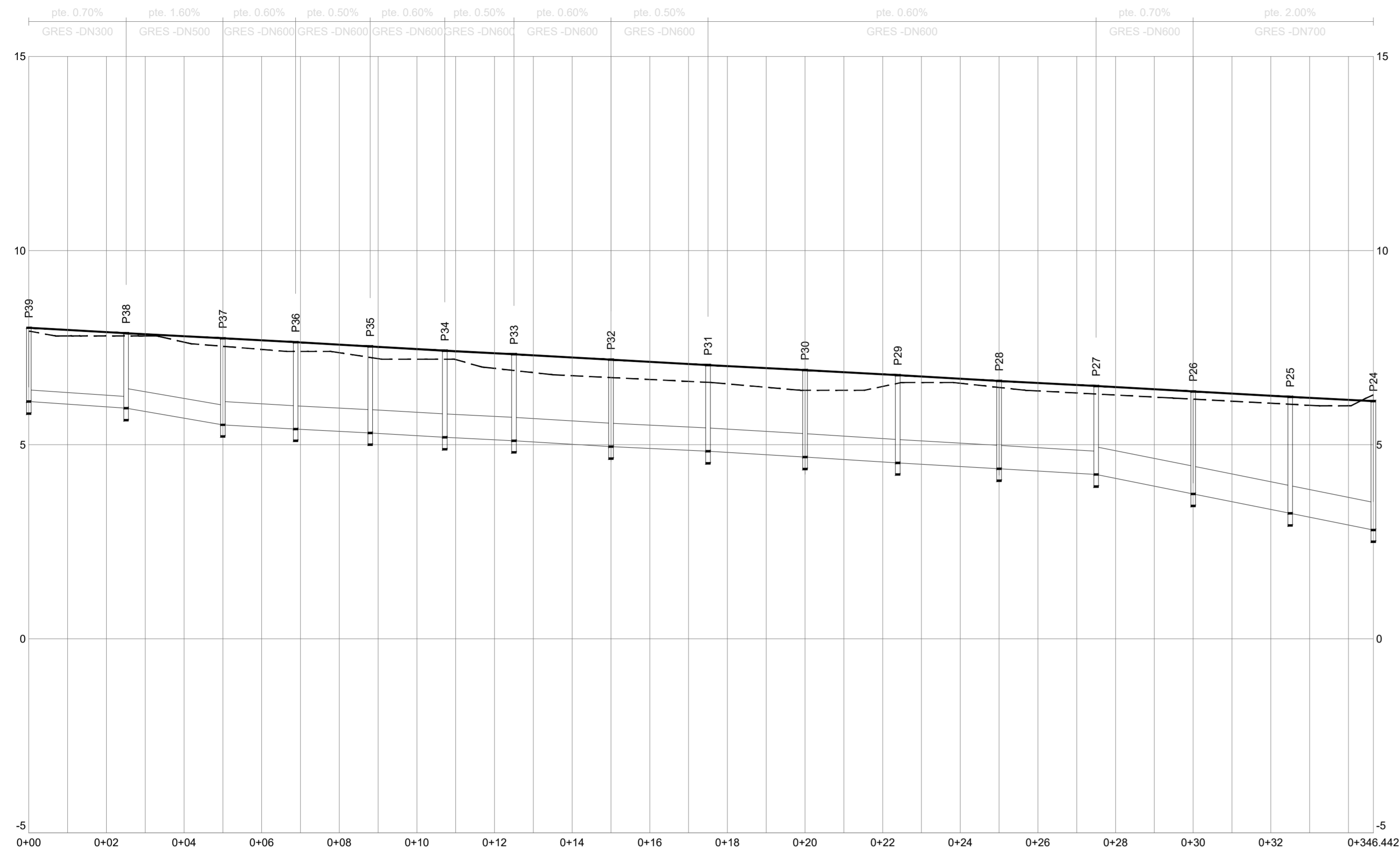
PROYECTO DE URBANIZACIÓN DEL SECTOR SUS-6 "MALCUCUÑA"
 SECTOR SUS-6 "MALCUCUÑA" VEJER DE LA FRONTERA (CÁDIZ)

PLANO	OBRAS DE URBANIZACIÓN: RED DE SANEAMIENTO. PLUVIALES. SECCIONES LONGITUDINALES.	PLANO Nº CONTROL	U32
ARQUITECTO REDACTOR	FERNANDO VÁZQUEZ MARÍN COL. Nº 4.169	PROMOTOR	JUNTA DE COMPENSACION SUS-6 "MALCUCUÑA"
ARCHIVO	basico.dwg	ESCALA	
FECHA	ENERO DE 2018	OBSERVACIONES	

vadel arquitectura

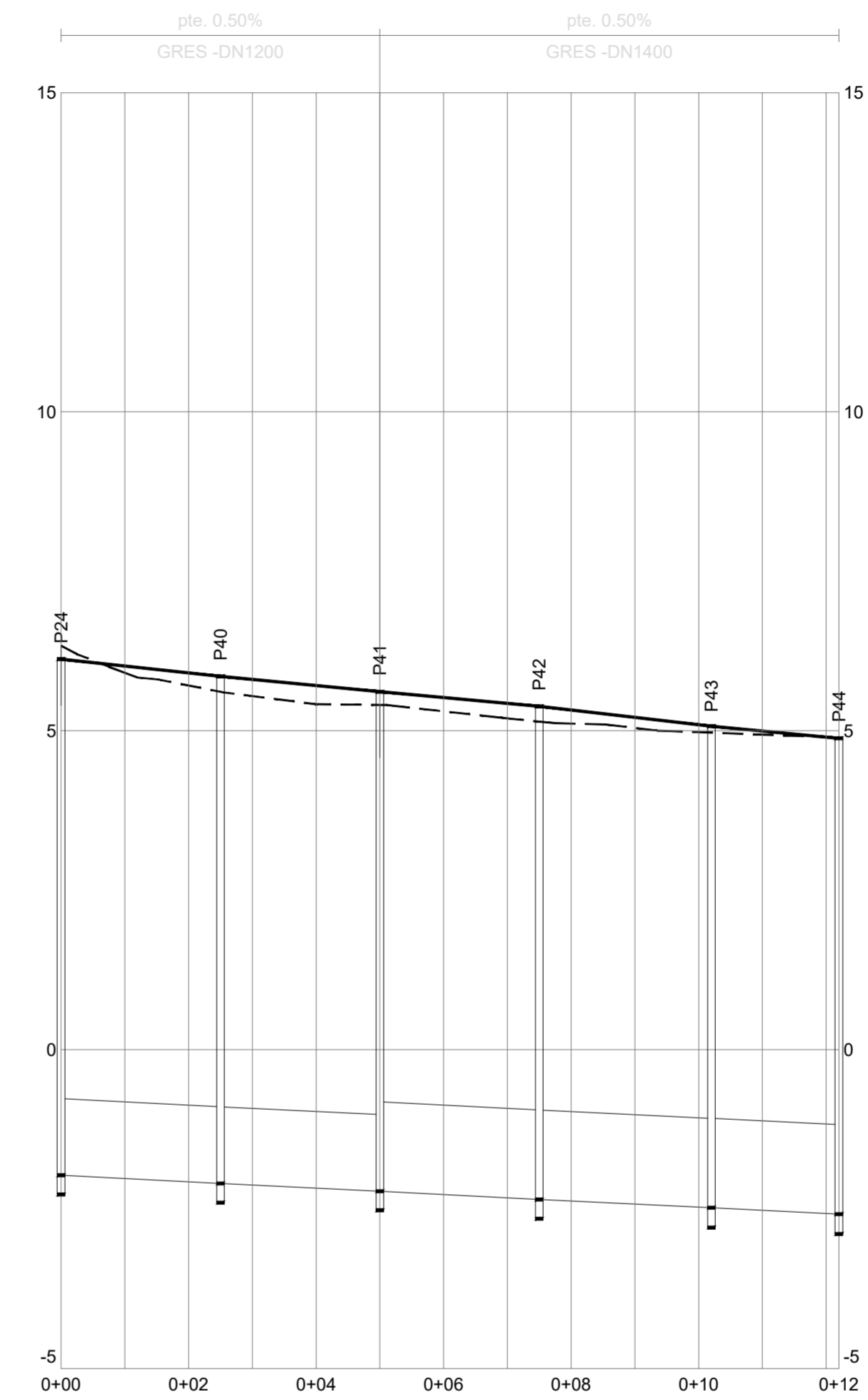
cedido contra bo. 29. g07. fernando vazquez marín tomares 41940 *34.954.15.78.11

V=1:100
Escalas
H=1:1000



Cota rasante hidráulica	6.11	5.94	5.51	5.40	5.30	5.19	5.10	4.95	4.83	4.68	4.53	4.38	4.23	3.73	3.23	2.80
Profundidad pozo	2.21	2.24	2.53	2.54	2.53	2.54	2.53	2.55	2.53	2.55	2.56	2.57	2.59	2.95	3.31	3.62
Cota tapa pozo	8.01	7.87	7.74	7.64	7.53	7.42	7.33	7.19	7.05	6.92	6.79	6.64	6.51	6.37	6.23	6.12
Cota terreno	7.83	7.80	7.53	7.40	7.25	7.20	7.33	6.73	6.61	6.40	6.58	6.47	6.30	6.17	6.04	6.28
al Origen	0.000	25.082	50.003	68.751	87.972	107.192	125.003	150.003	175.003	200.009	223.885	250.009	275.009	300.008	325.009	346.442
Parcial	P39	P38	P37	P36	P35	P34	P33	P32	P31	P30	P29	P28	P27	P26	P25	P24

COLECTOR C4



Cota rasante hidráulica	-1.97	-2.10	-2.22	-2.35	-2.48	-2.58
Profundidad pozo	8.39	8.25	8.13	8.03	7.86	7.77
Cota tapa pozo	6.12	5.85	5.61	5.38	5.07	4.88
Cota terreno	6.33	5.61	5.40	5.14	4.97	4.89
al Origen	0.000	25.000	50.000	75.000	102.000	122.000
Parcial	P24	P40	P41	P42	P43	P44

COLECTOR C5

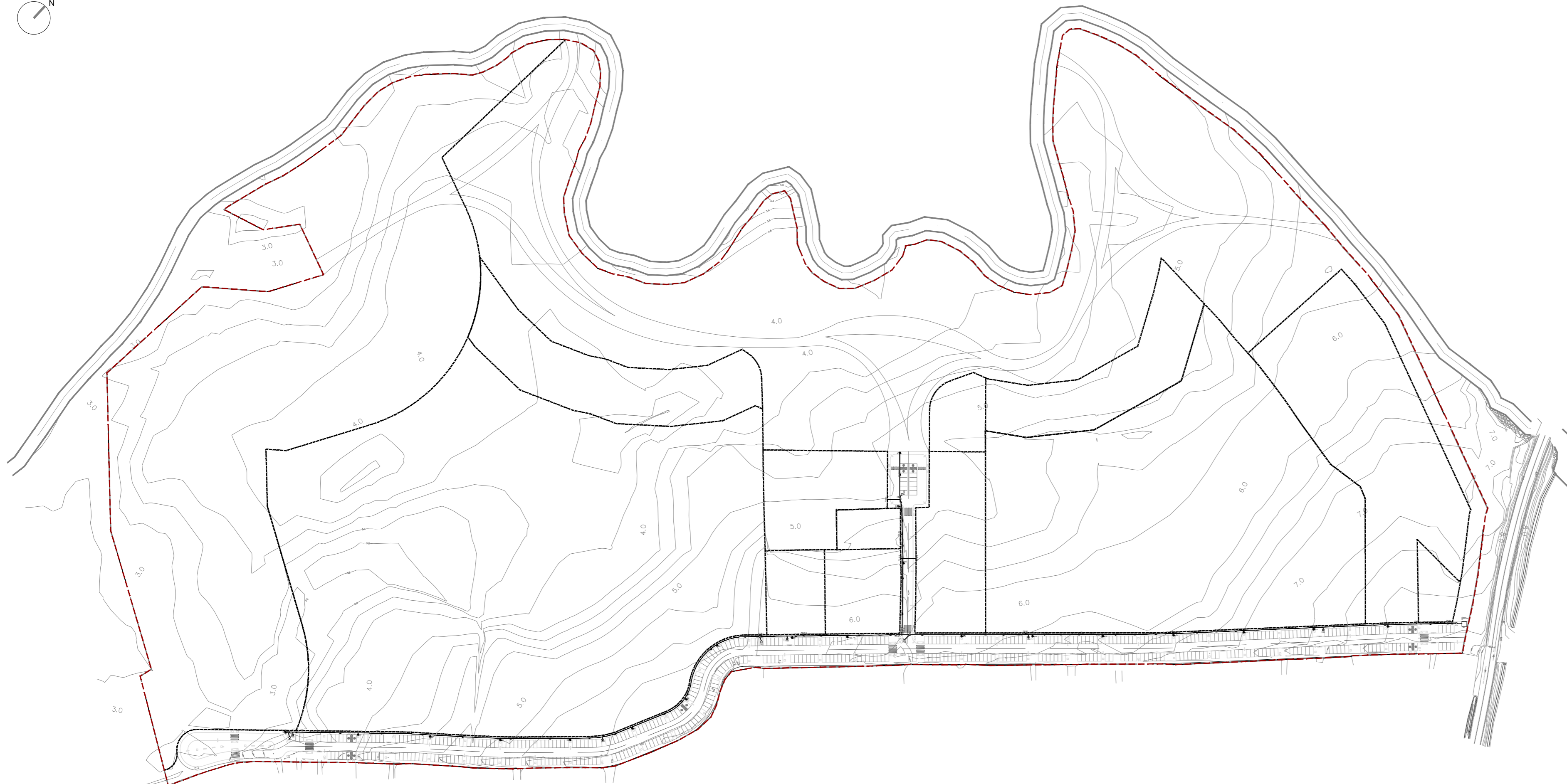
PROYECTO DE URBANIZACIÓN DEL SECTOR SUS-6 "MALCUCAÑA"
SECTOR SUS-6 "MALCUCAÑA" VEJER DE LA FRONTERA (CÁDIZ)

PLANO	OBRAS DE URBANIZACIÓN: RED DE SANEAMIENTO. PLUVIALES. SECCIONES LONGITUDINALES.	PLANO Nº	U33
CONTROL		ARCHIVO	basico.dwg
ARQUITECTO REDACTOR	FERNANDO VÁZQUEZ MARÍN	PROMOTOR	JUNTA DE COMPENSACION SUS-6 "MALCUCAÑA"
COL. Nº 4.169		FECHA	ENERO DE 2018
vadel arquitectura		OBSERVACIONES	

edifico centros bp -9a gbr-fernando quillones s/n tomares 41940 +34 954 15 78 11

Código Seguro De Verificación: oU4irqpmTHiH3rO+g1L9HQ==

Firmado Por	Fernando Vazquez Marin	Estado	Firmado	Fecha y hora	18/07/2018 08:58:11
Observaciones		Página	39/64		
Url De Verificación	https://portal.dipusevilla.es/vfirmaAytos/code/oU4irqpmTHiH3rO+g1L9HQ==				



LEYENDA

- SECTOR SUS-6
- ALINEACIÓN
- TOMA DE RIEGO
- POZO DE REGISTRO
- DESAGÜE EN POZO
- ⊗ HIDRANTE
- VENTOSA EN POZO
- ⊗ VÁLVULA DE COMPUERTA
- RED DE ABASTECIMIENTO

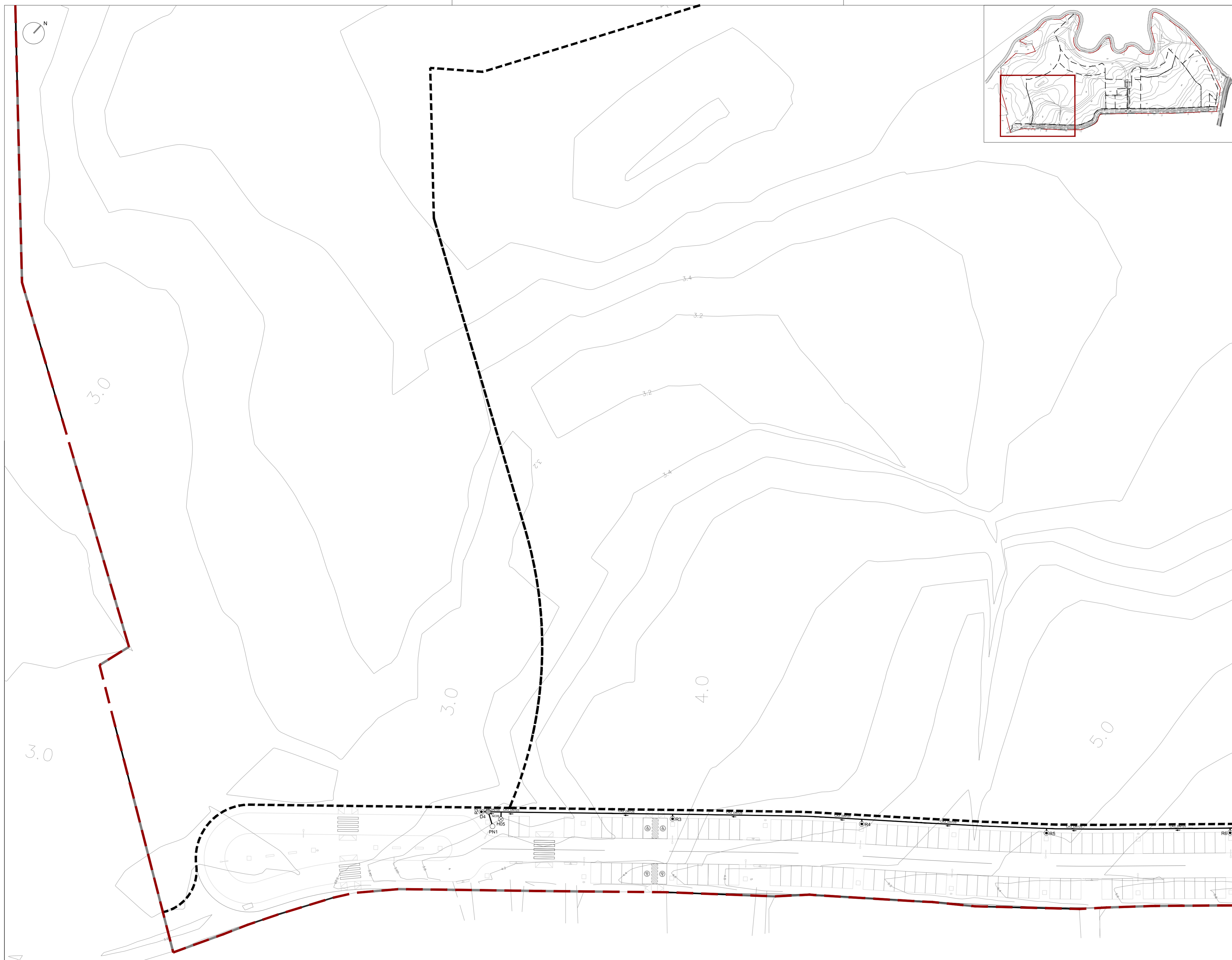
PROYECTO DE URBANIZACIÓN DEL SECTOR SUS-6 "MALCUCAÑA"
 SECTOR SUS-6 "MALCUCAÑA" VEJER DE LA FRONTERA (CÁDIZ)

PLANO	OBRAS DE URBANIZACIÓN: RED DE ABASTECIMIENTO. PLANO GENERAL	PLANO Nº	U34A
		CONTROL	

ARQUITECTO REDACTOR	PROMOTOR	ARCHIVO
FERNANDO VÁZQUEZ MARÍN COL. Nº 4.169	JUNTA DE COMPENSACION SUS-6 "MALCUCAÑA"	basico.dwg
vadel arquitectura	OBSERVACIONES	ESCALA
edificio centris bs-9a glor. fernando quiñones s/n. tomares 41940 +34.954.15.78.11		1:2.000
		FECHA
		ENERO DE 2018

Código Seguro De Verificación:	oU4irqpmTHiH3rO+g1L9HQ==	Estado	Firmado
Firmado Por	Fernando Vazquez Marin	Fecha y hora	18/07/2018 08:58:11
Observaciones		Página	40/64
Url De Verificación	https://portal.dipusevilla.es/vfirmaAytos/code/oU4irqpmTHiH3rO+g1L9HQ==		






LEYENDA

-  SECTOR SUS-6
-  ALINEACIÓN
-  TOMA DE RIEGO
-  POZO DE REGISTRO
-  DESAGÜE EN POZO
-  HIDRANTE
-  VENTOSA EN POZO
-  VÁLVULA DE COMPUERTA
-  RED DE ABASTECIMIENTO

PROYECTO DE URBANIZACIÓN DEL SECTOR SUS-6 "MALCUCANA"
SECTOR SUS-6 "MALCUCANA" VEJER DE LA FRONTERA (CÁDIZ)

PLANO	OBRAS DE URBANIZACIÓN: RED DE ABASTECIMIENTO.	PLANO Nº CONTROL	U34
ARQUITECTO REDACTOR		PROMOTOR	JUNTA DE COMPENSACION SUS-6 "MALCUCANA"
FERNANDO VÁZQUEZ MARÍN COL. Nº 4.169		ARCHIVO	basico.dwg
vadel arquitectura	OBSERVACIONES	ESCALA	1:500
<small>Código seguro de verificación: e041rqpmTHh3r0+glL9HQ==</small>		FECHA	ENERO DE 2018

Código Seguro De Verificación: e041rqpmTHh3r0+glL9HQ==

Firmado Por: Fernando Vazquez Marin


Estado: Firmado

Fecha y hora: 18/07/2018 08:58:11

Observaciones:

Página: 41/64

Url De Verificación: <https://portal.dipusevilla.es/vfirmaytos/code/e041rqpmTHh3r0+glL9HQ==>





LEYENDA

- SECTOR SUS-6
- ALINEACIÓN
- TOMA DE RIEGO
- POZO DE REGISTRO
- DESAGÜE EN POZO
- X HIDRANTE
- VENTOSA EN POZO
- X VÁLVULA DE COMPUERTA
- RED DE ABASTECIMIENTO



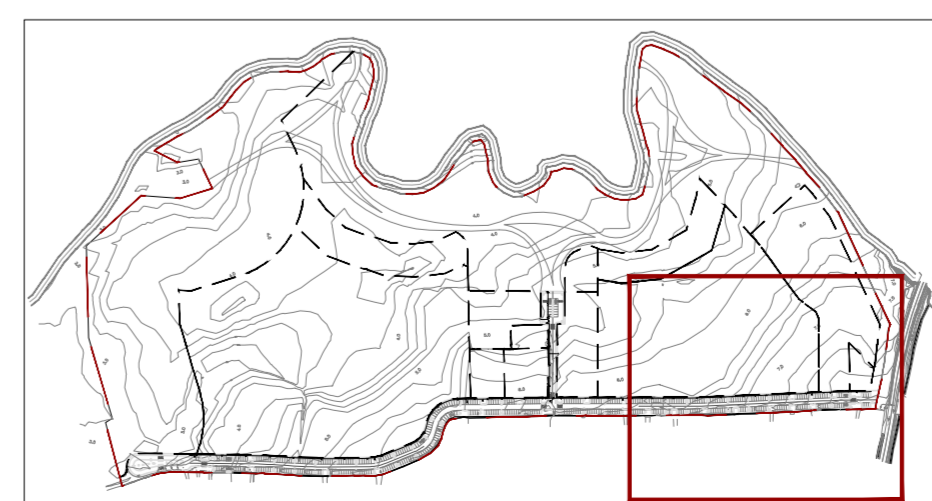
PROYECTO DE URBANIZACIÓN DEL SECTOR SUS-6 "MALCUCUÑA"		VEJER DE LA FRONTERA (CÁDIZ)	
SECTOR SUS-6 "MALCUCUÑA"			
PLANO	OBRAS DE URBANIZACIÓN: RED DE ABASTECIMIENTO.	PLANO Nº CONTROL	U35
ARQUITECTO REDACTOR	PROMOTOR	ARCHIVO	basico.dwg
FERNANDO VÁZQUEZ MARÍN	JUNTA DE COMPENSACION SUS-6 "MALCUCUÑA"	ESCALA	1:500
COL. Nº 4.169		FECHA	ENERO DE 2018
vadel arquitectura		OBSERVACIONES	
<small>Código control de obra: gior. fernando.vazquez@vadel.com</small>			

Código Seguro De Verificación:	e041rqm7Hh3r0+g1L9HQ==	Estado	Fecha y hora
Firmado Por	Fernando Vazquez Marin	Firmado	18/07/2018 08:58:11
Observaciones		Página	42/64
Url De Verificación	https://portal.dipusevilla.es/vfirmaytos/code/e041rqm7Hh3r0+g1L9HQ==		



LEYENDA

- - - SECTOR SUS-6
- - - ALINEACIÓN
- TOMA DE RIEGO
- POZO DE REGISTRO
- ⊗ DESAGÜE EN POZO
- ⊗ HIDRANTE
- VENTOSA EN POZO
- ⊗ VÁLVULA DE COMPUERTA
- RED DE ABASTECIMIENTO



PROYECTO DE URBANIZACIÓN DEL SECTOR SUS-6 "MALCUCAÑA"		VEJER DE LA FRONTERA (CÁDIZ)	
SECTOR SUS-6 "MALCUCAÑA"			
PLANO	OBRAS DE URBANIZACIÓN: RED DE ABASTECIMIENTO.	PLANO Nº CONTROL	U36
ARQUITECTO REDACTOR	PROMOTOR	ARCHIVO	basico.dwg
FERNANDO VÁZQUEZ MARÍN	JUNTA DE COMPENSACION SUS-6 "MALCUCAÑA"	ESCALA	1:500
COL. Nº 4.169		FECHA	ENERO DE 2018
		OBSERVACIONES	
<small>Edificio central de 3º gto. Fernando Vázquez s/n. Teléfono 42940 -34.954.15.78.11</small>			

Código Seguro De Verificación:	e041rqmTHh3rO+g1L9HQ==	Estado	Fecha y hora
Firmado Por	Fernando Vazquez Marin	Firmado	18/07/2018 08:58:11
Observaciones		Página	43/64
Url De Verificación	https://portal.dipusevilla.es/vfirmaytos/code/e041rqmTHh3rO+g1L9HQ==		



POZOS DE SANEAMIENTO DE ABASTECIMIENTO					
nº	Coordenadas UTM		Ztapa (m)	Tipo	Profundidad (m)
	X	Y			
D1	763246.2724	4015608.2069	5,425	DESAGÜE	3,80
D2	763307.0909	4015672.3065	5,894	DESAGÜE	3,80
D3	763311.9404	4015677.3544	5,946	DESAGÜE	3,80
H1	763248.2010	4015729.1607	5,101	HIDRANTE	2,95
H2	763260.0399	4015620.1827	5,559	HIDRANTE	2,95
H3	763365.7084	4015730.3668	6,394	HIDRANTE	2,95
H4	763505.9737	4015882.6419	7,529	HIDRANTE	2,95
H5	763084.523	4015352.3822	3,600	HIDRANTE	2,95
H6	763225.334	4015489.0433	5,573	HIDRANTE	2,95
V1	763305.7131	4015670.8568	5,897	VENTOSA	2,95
V2	763305.6591	4015676.6032	5,895	VENTOSA	2,95
V3	763548.9709	4015931.7807	7,850	VENTOSA	2,95
VC1	763307.0909	4015672.3065	5,908	VÁLVULA DE COMPUERTA	2,95
VC2	763307.0639	4015675.1797	5,914	VÁLVULA DE COMPUERTA	2,95

TUBERÍAS DE ABASTECIMIENTO

CONDUCCIÓN	TRAMO	COTAS TERRENO		TUBO							
		Zi	Zf	Material	L (m)	D (mm)	Dext (mm)	Zras hid. i (m)	Zras hid. f (m)	Prof. i (m)	Prof. f (m)
CA1	SG01-NC08	7,87	7,82	FUNDICIÓN	8,80	200	210	5,37	5,32	2,50	2,50
	NC08-NC07	7,82	7,73	FUNDICIÓN	17,20	200	210	5,32	5,23	2,50	2,50
	NC07-N26	7,73	7,56	FUNDICIÓN	30,00	200	210	5,23	5,06	2,50	2,50
	N26-H04	7,56	7,49	FUNDICIÓN	12,70	200	210	5,06	4,99	2,50	2,50
	H04-N24	7,49	7,43	FUNDICIÓN	12,30	200	210	4,99	4,93	2,50	2,50
	N24-N23	7,43	7,29	FUNDICIÓN	25,00	200	210	4,93	4,79	2,50	2,50
	N23-N22	7,29	7,15	FUNDICIÓN	25,00	200	210	4,79	4,65	2,50	2,50
	N22-N21	7,15	7,02	FUNDICIÓN	25,00	200	210	4,65	4,52	2,50	2,50
	N21-N20	7,02	6,88	FUNDICIÓN	25,00	200	210	4,52	4,38	2,50	2,50
	N20-N19	6,88	6,73	FUNDICIÓN	26,90	200	210	4,38	4,23	2,50	2,50
	N19-N18	6,73	6,60	FUNDICIÓN	24,00	200	210	4,23	4,10	2,50	2,50
	N18-N17	6,60	6,47	FUNDICIÓN	23,00	200	210	4,10	3,97	2,50	2,50
	N17-H03	6,47	6,36	FUNDICIÓN	20,80	200	210	3,97	3,86	2,50	2,50
	H03-NC06	6,36	6,35	FUNDICIÓN	2,10	200	210	3,86	3,85	2,50	2,50
	NC06-N14	6,35	6,34	FUNDICIÓN	2,10	150	160	3,85	3,84	2,50	2,50
N14-N13	6,34	6,21	FUNDICIÓN	23,00	150	160	3,84	3,71	2,50	2,50	
N13-N12	6,21	6,06	FUNDICIÓN	27,00	150	160	3,71	3,56	2,50	2,50	
N12-N06	6,06	5,92	FUNDICIÓN	26,30	150	160	3,56	3,42	2,50	2,50	

CONDUCCIÓN	TRAMO	COTAS TERRENO		TUBO							
		Zi	Zf	Material	L (m)	D (mm)	Dext (mm)	Zras hid. i (m)	Zras hid. f (m)	Prof. i (m)	Prof. f (m)
CA2	N06-N05	5,92	5,73	FUNDICIÓN	21,50	125	135	3,42	3,23	2,50	2,50
	N05-NC03	5,73	5,47	FUNDICIÓN	27,00	125	135	3,23	2,97	2,50	2,50
	NC03-NC02	5,47	5,32	FUNDICIÓN	15,50	125	135	2,97	2,82	2,50	2,50
	NC02-N02	5,32	5,16	FUNDICIÓN	16,60	125	135	2,82	2,66	2,50	2,50
	N02-H01	5,16	5,14	FUNDICIÓN	1,30	125	135	2,66	2,64	2,50	2,50
	H01-NC01	5,14	5,09	FUNDICIÓN	4,10	100	110	2,64	2,59	2,50	2,50


CONDUCCIÓN	TRAMO	COTAS TERRENO		TUBO							
		Zi	Zf	Material	L (m)	D (mm)	Dext (mm)	Zras hid. i (m)	Zras hid. f (m)	Prof. i (m)	Prof. f (m)
CA3	N06-N11	5,92	5,84	FUNDICIÓN	14,40	125	135	3,42	3,34	2,50	2,50
	N11-N10	5,84	5,70	FUNDICIÓN	25,00	125	135	3,34	3,20	2,50	2,50
	N10-NC05	5,70	5,58	FUNDICIÓN	23,00	125	135	3,20	3,08	2,50	2,50
	NC05-H02	5,58	5,52	FUNDICIÓN	9,80	125	135	3,08	3,02	2,50	2,50
	H02-NC04	5,52	5,43	FUNDICIÓN	17,20	125	135	3,02	2,93	2,50	2,50

CONDUCCIÓN	TRAMO	COTAS TERRENO		TUBO							
		Zi	Zf	Material	L (m)	D (mm)	Dext (mm)	Zras hid. i (m)	Zras hid. f (m)	Prof. i (m)	Prof. f (m)
	C04-H06	5,43	5,57	FUNDICIÓN	127,70	125	135	3,07	2,50	2,50	2,50
	H06-H05	5,57	3,60	FUNDICIÓN	194,80	125	135	3,07	1,10	2,50	2,50
	H05-NC09	3,60	3,40	FUNDICIÓN	2,50	100	110	0,90	2,50	2,50	2,50

Código Seguro De Verificación:	0414gpmTHiH3r0+gLL9HQ=	Estado	Firmado	Fecha y hora	13/07/2018 08:58:41
Firmado Por	Fernando Vázquez Marín	Página	0,90	4/84	
Observaciones					
Url De Verificación	https://portal.dipusevilla.es/vfirmaAytos/code/oU4irqpmTHiH3r0+gLL9HQ==				

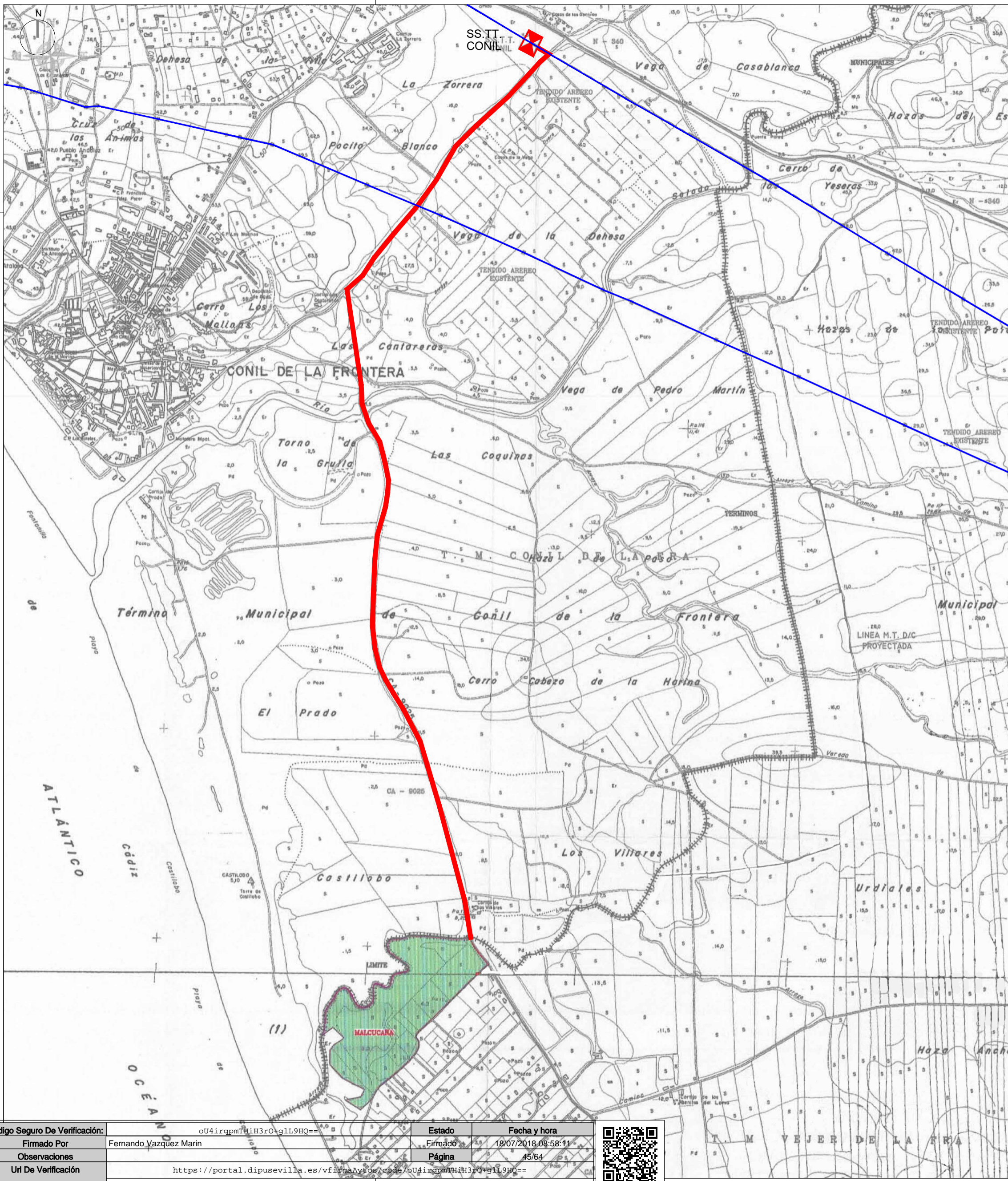
PROYECTO DE URBANIZACIÓN DEL SECTOR SUS-6 "MALCUCAÑA"

SECTOR SUS-6 "MALCUCAÑA" VEJER DE LA FRONTERA (CÁDIZ)

PLANO	OBRAS DE URBANIZACIÓN: RED DE ABASTECIMIENTO. TABLAS.	PLANO Nº	U37
		CONTROL	
ARQUITECTO REDACTOR:	FERNANDO VÁZQUEZ MARÍN	PROMOTOR:	JUNTA DE COMPENSACION SUS-6 "MALCUCAÑA"
		ARCHIVO:	basico.dwg
		ESCALAS:	
		FECHA:	ENERO DE 2018
		OBSERVACIONES:	



69
el arquitectura
 gior.fernando quiñones s/n tomares 41940 +34.954.15.78.11



JUNTA DE COMPENSACIÓN DEL SECTOR DE SUELO URBANIZABLE SECTORIZADO "SUS-6 MALCUCANA"
C/ Dulce Chacón, 1
41013 Sevilla

Conil de la Frontera, a 22 de noviembre de 2012.

Referencia: DT/LG
Asunto: Solicitud de nuevo suministro en MT.

Muy Sr. Mío:

Acusamos recibo de su escrito de fecha 18/10/2012 por el que nos solicita punto de conexión para suministro de energía eléctrica para Unidad de Ejecución en SUS-6 "Malcucaña", sito en El Palmar, Vejer de la Frontera (Cádiz).

A tales efectos, de conformidad con el Real Decreto 1955/2000, de 1 de diciembre, por el que se regulan las Actividades de Transporte, Distribución, Comercialización, Suministros y Procedimientos de Autorizaciones de Instalaciones de Energía Eléctrica (BOE nº 310, de 27 de diciembre de 2000), le indicamos que:

- El punto de conexión será la existente posición de línea en 20 kV de la SET "Conil" de esta empresa Distribuidora para la potencia solicitada de 3.569 kW.
- Dado que el nuevo suministro solicitado se ubica en urbanizable, deberá realizar a su costa, de acuerdo con las condiciones técnicas y de seguridad reglamentarias y con los límites que establezcan las leyes y el planeamiento, la infraestructura eléctrica necesaria la infraestructura eléctrica necesaria, incluyendo la red exterior de alimentación y los refuerzos necesarios para atender dicho suministro.
- El plazo de vigencia de estas condiciones técnicas y el punto de conexión será de tres (3) meses a contar desde la fecha de notificación del presente escrito.
- Los trabajos a realizar en las instalaciones de Electra Conilense S.L.U. deberán de ser realizadas por una empresa autorizada por esta compañía.



En cumplimiento de lo establecido en el artículo 9 del Real Decreto 222/2008, de 15 de febrero, por el que se establece el régimen retributivo de la actividad de distribución de energía eléctrica, y a falta de definirse las concretas características técnicas de la nueva extensión de red a realizar (línea eléctrica aérea o subterránea MT 20 kV, D/C con origen en SET "Conil" a CDR a proyectar), queda pendiente de proporcionarle el oportuno presupuesto.

Quedamos a la espera de sus noticias, teniéndonos a su disposición para cualquier aclaración en nuestras oficinas y en horario comercial. Aprovechamos la ocasión para saludarle.

Fdo.: 
Joaquín Romero Mora - Figueroa
Administrador único

ELECTRA CONILENSE, S.L.U. B - 11382769 RGTR. MERC. CADIZ TOMO 1102 F.211 HJ. CA - 12.202 INSCR. 1º

LEYENDA

-  LÍNEA DE M.T. PROYECTADA
-  TENDIDO AÉREO EXISTENTE

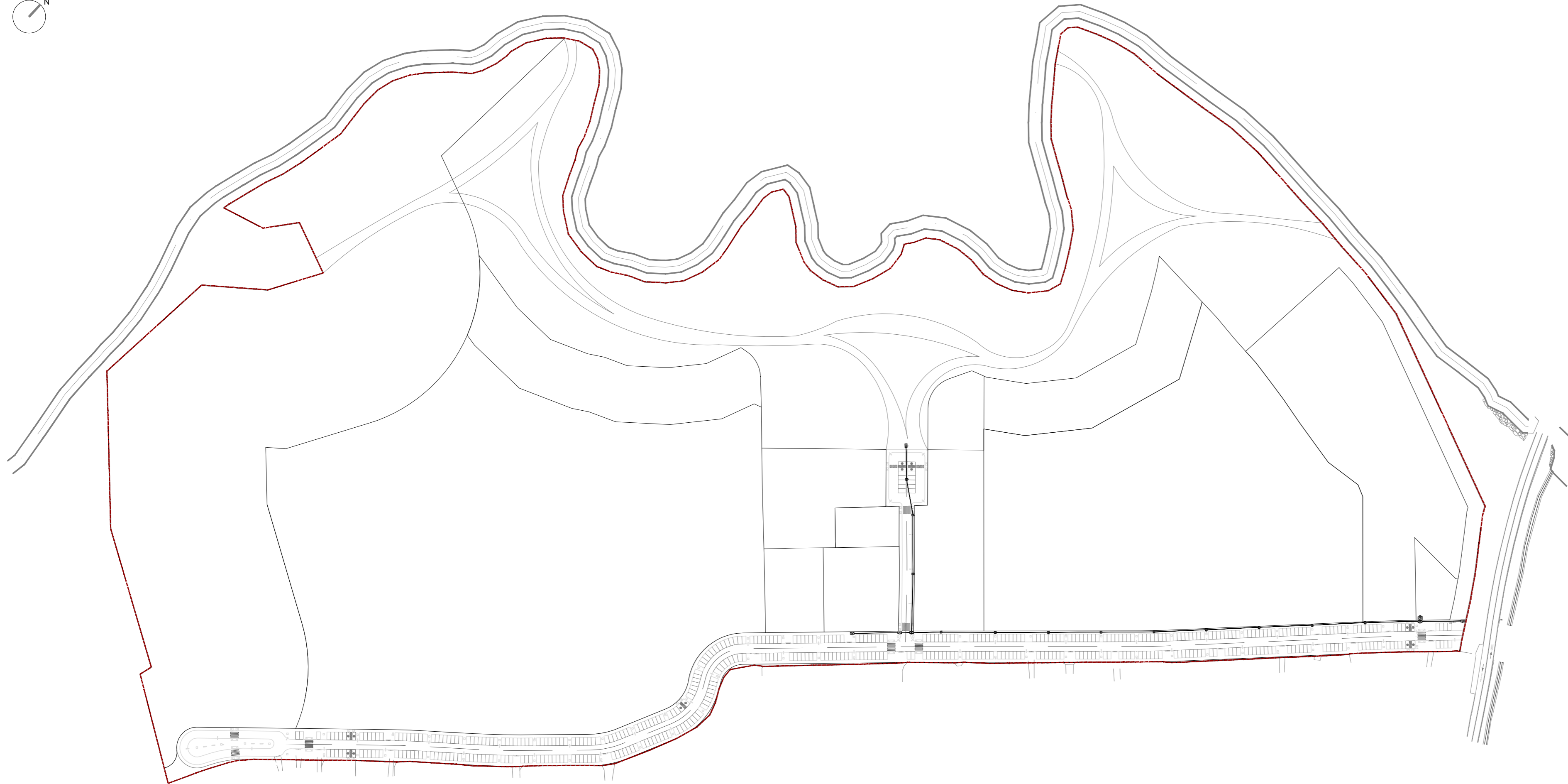
PROYECTO DE URBANIZACIÓN DEL SECTOR SUS-6 "MALCUCANA"

SECTOR SUS-6 "MALCUCANA" VEJER DE LA FRONTERA (CÁDIZ)

PLANO	OBRAS DE URBANIZACIÓN: CONEXIÓN A RED ELÉCTRICA GENERAL.	PLANO N°	U38
ARQUITECTO REDACTOR	FERNANDO VÁZQUEZ MARÍN COL. N° 4.169	PROMOTOR	JUNTA DE COMPENSACION SUS-6 "MALCUCANA"
ARCHIVO	basico.dwg	ESCALA	1:15.000
FECHA	ENERO DE 2018	OBSERVACIONES	

Código Seguro De Verificación:	oU4irgpmTHiH3rOvglL9HQ==	Estado	Fecha y hora
Firmado Por	Fernando Vazquez Marin	Firmado	18/07/2018 08:58:11
Observaciones		Página	45/64
Url De Verificación	https://portal.dipusevilla.es/vfirmaAyto/code/oU4irgpmTHiH3rOvglL9HQ==		





LEYENDA

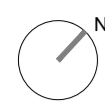
- SECTOR SUS-6
- ALINEACIÓN
- CT1
⊗ CENTRO DE TRANSFORMACIÓN
- ⊗
A-2 ARQUETA TIPO A2
- ⊗
A-1 ARQUETA TIPO A1
- LÍNEA MT RHZ1 18/30KV 3X1X240 AI+H16 mm2 BAJO TUBO DE \varnothing 160mm

PROYECTO DE URBANIZACIÓN DEL SECTOR SUS-6 "MALCUCAÑA"
SECTOR SUS-6 "MALCUCAÑA" VEJER DE LA FRONTERA (CÁDIZ)

PLANO	OBRAS DE URBANIZACIÓN: RED DE MEDIA TENSIÓN. PLANO GENERAL	PLANO Nº	U39A
		CONTROL	
ARQUITECTO REDACTOR	PROMOTOR	ARCHIVO	basico.dwg
FERNANDO VÁZQUEZ MARÍN COL. Nº 4.169	JUNTA DE COMPENSACION SUS-6 "MALCUCAÑA"	ESCALA	
		FECHA	ENERO DE 2018
vadel arquitectura	OBSERVACIONES		
edificio centris bs- 9a glor. fernando quiñones s/n tomares 41940 +34954.15.78.11			

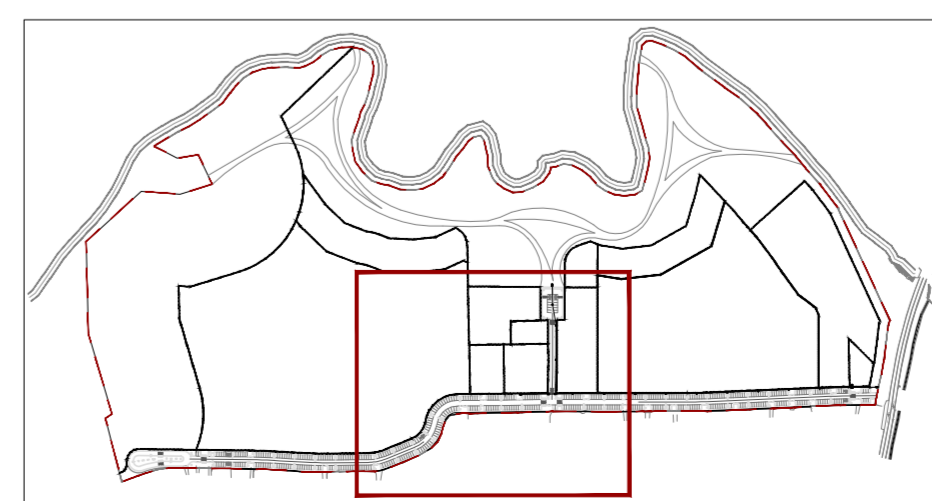
Código Seguro De Verificación:	oU4irqpmTHiH3rO+g1L9HQ==	Estado	Firmado
Firmado Por	Fernando Vazquez Marín	Fecha y hora	18/07/2018 08:58:11
Observaciones		Página	46/64
Url De Verificación	https://portal.dipusevilla.es/vfirmaAytos/code/oU4irqpmTHiH3rO+g1L9HQ==		





LEYENDA

- SECTOR SUS-6
- ALINEACIÓN
- CT1 CENTRO DE TRANSFORMACIÓN
- A-2 ARQUETA TIPO A2
- A-1 ARQUETA TIPO A1
- LÍNEA MT RHZ1 18/30KV 3X1X240 AI+H16 mm2 BAJO TUBO DE ø 160mm





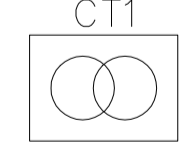
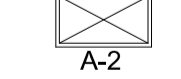


PROYECTO DE URBANIZACIÓN DEL SECTOR SUS-6 "MALCUCANA"		VEJER DE LA FRONTERA (CÁDIZ)
SECTOR SUS-6 "MALCUCANA"		VEJER DE LA FRONTERA (CÁDIZ)
PLANO	OBRAS DE URBANIZACIÓN: RED DE MEDIA TENSIÓN I	PLANO Nº CONTROL U39
ARQUITECTO REDACTOR	PROMOTOR	ARCHIVO basico.dwg
FERNANDO VÁZQUEZ MARÍN COL. Nº 4.169	JUNTA DE COMPENSACION SUS-6 "MALCUCANA"	ESCALA 1:500
vadel arquitectura	OBSERVACIONES	FECHA ENERO DE 2018
Edificio central bp 33 - gtr. torremóvil guilfoyes s/n - torremóvil 41930 - +34 954 15 78 11		

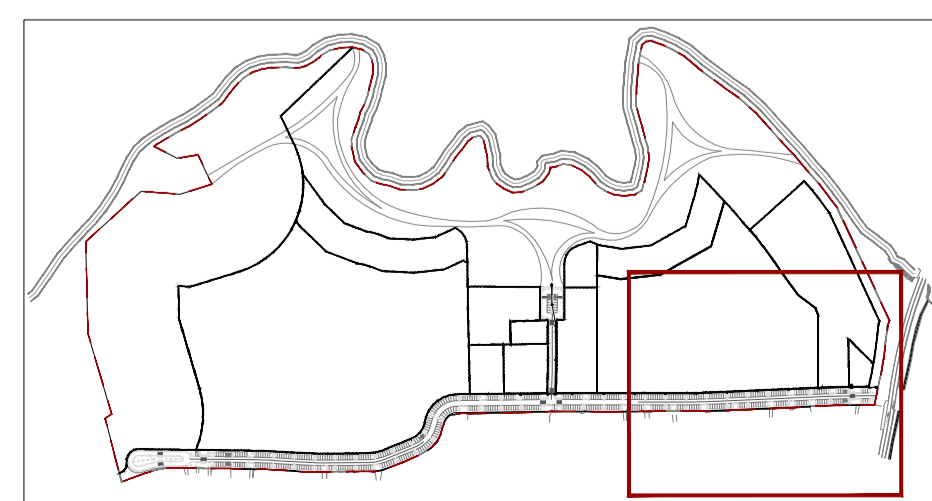
Código Seguro De Verificación:	e041rqm7Hh3rO+g1L9HQ==	Estado	Firmado
Firmado Por	Fernando Vazquez Marin	Fecha y hora	18/07/2018 08:58:11
Observaciones		Página	47/64
Url De Verificación	https://portal.dipusevilla.es/vfirmaytos/code/e041rqm7Hh3rO+g1L9HQ==		

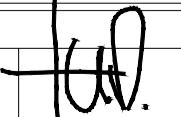





LEYENDA

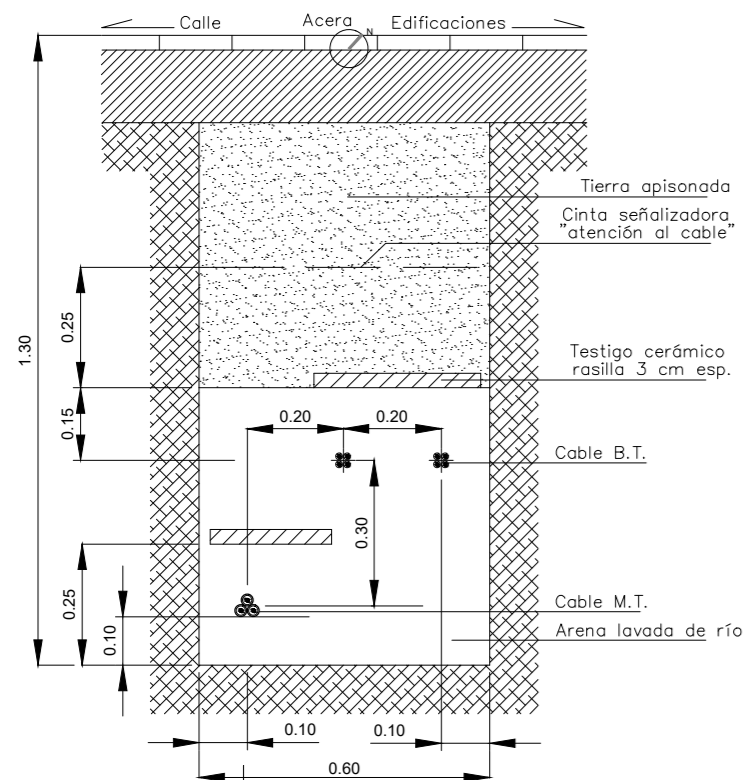
-  SECTOR SUS-6
-  ALINEACIÓN
-  CENTRO DE TRANSFORMACIÓN
-  ARQUETA TIPO A2
-  ARQUETA TIPO A1
-  LÍNEA MT RHZ1 18/30KV 3X1X240 AI+H16 mm2 BAJO TUBO DE ø 160mm



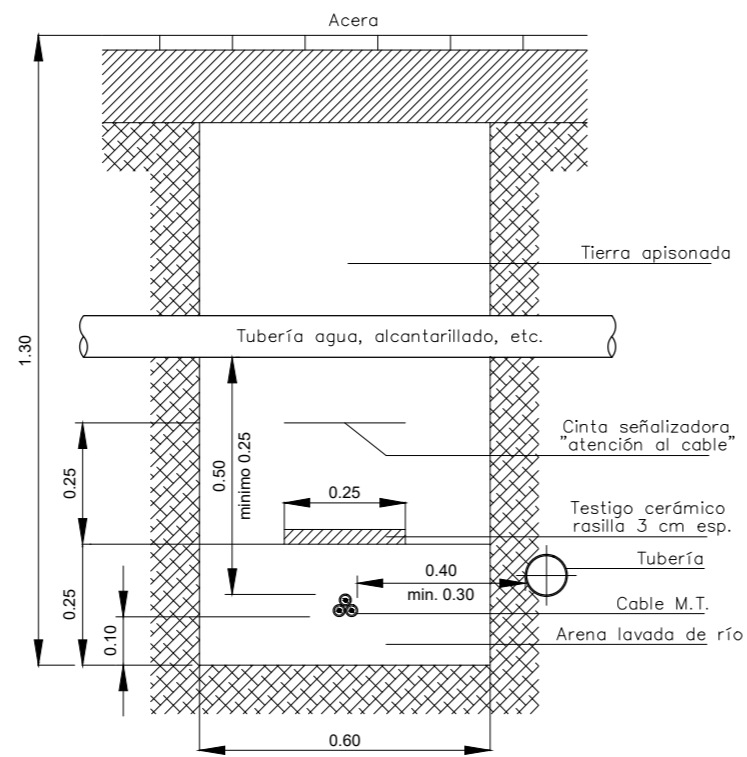
PROYECTO DE URBANIZACIÓN DEL SECTOR SUS-6 "MALCUCAÑA"		VEJER DE LA FRONTERA (CÁDIZ)	
SECTOR SUS-6 "MALCUCAÑA"			
PLANO	OBRAS DE URBANIZACIÓN: RED DE MEDIA TENSIÓN II	PLANO Nº	U40
ARCHIVO	basico.dwg	ESCALA	1:500
ARQUITECTO REDACTOR	FERNANDO VÁZQUEZ MARÍN 	PROMOTOR	JUNTA DE COMPENSACION SUS-6 "MALCUCAÑA"
COL. Nº	4.169	OBSERVACIONES	
FECHA	ENERO DE 2018		

Código Seguro De Verificación:	e041rqm7Hh3r0+g1L9HQ==	Estado	Firmado	Fecha y hora	18/07/2018 08:58:11
Firmado Por	Fernando Vazquez Marin	Página	4864		
Observaciones					
Url De Verificación	https://portal.dipusevilla.es/vfirmaytos/code/e041rqm7Hh3r0+g1L9HQ==				

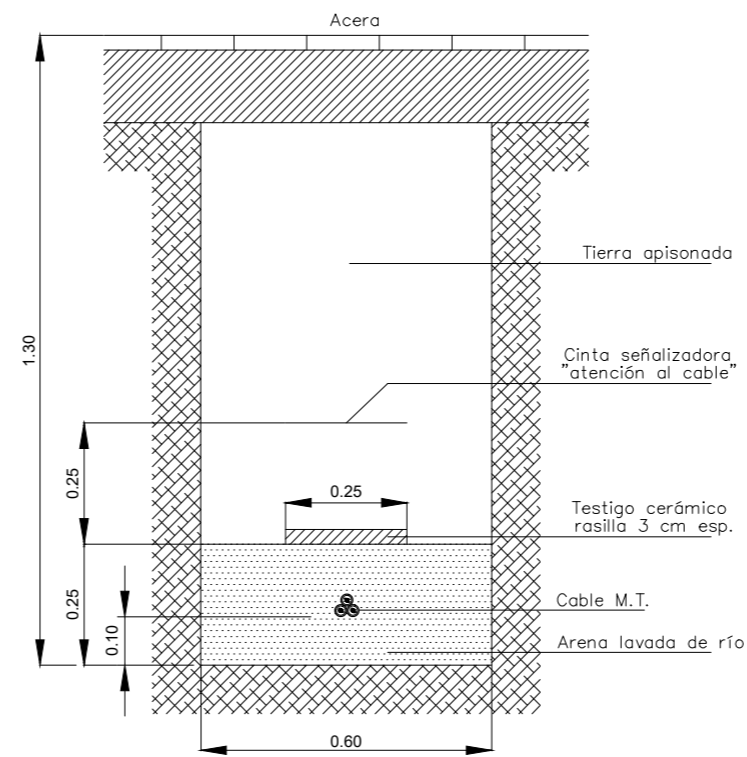




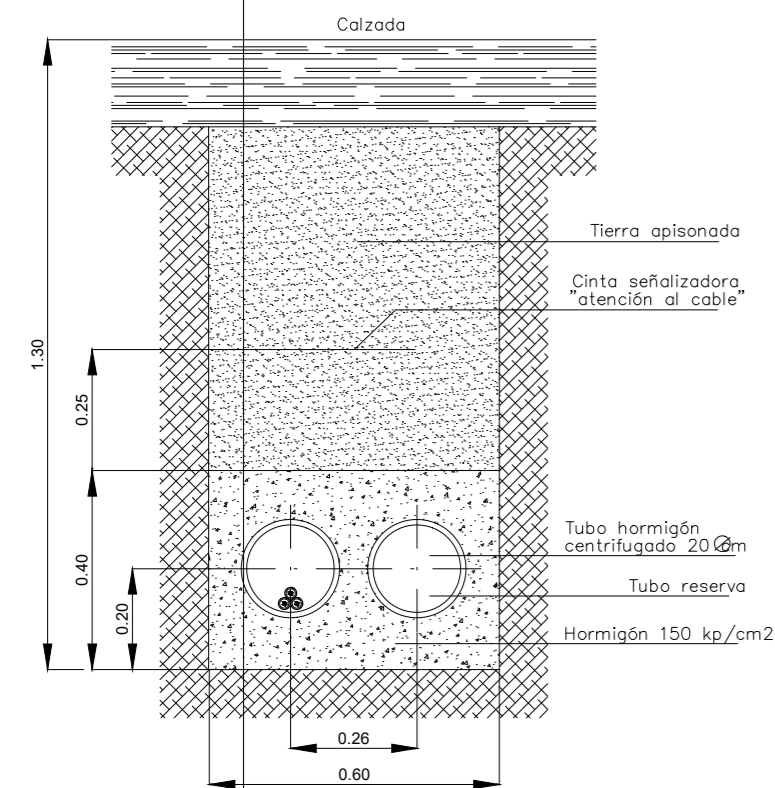
TENDIDO DE CABLES BAJO ACERA
Cruce con cables de B.T.



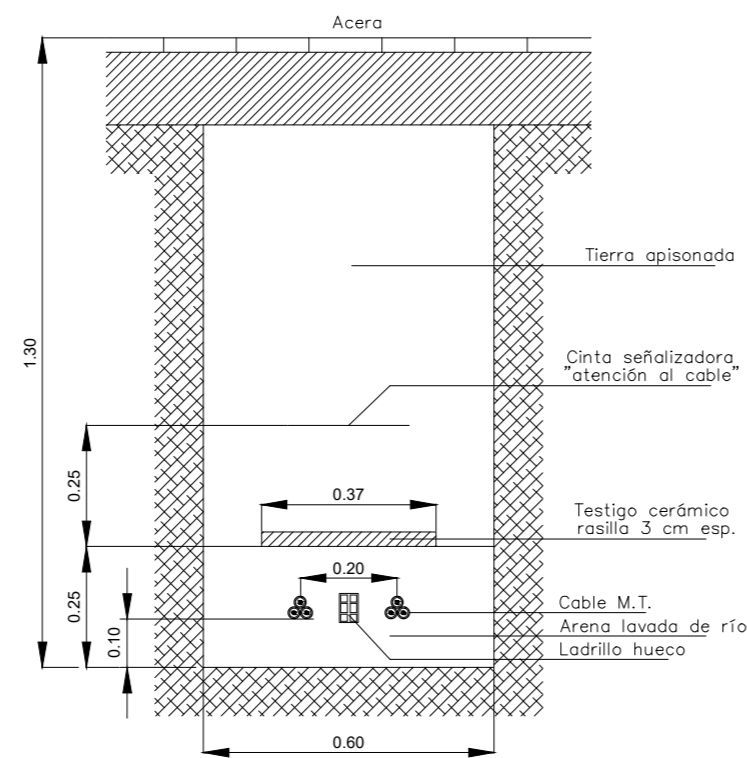
TENDIDO DE CABLES BAJO ACERA
Cruce y paralelismo con otros servicios
de infraestructura



TENDIDO DE CABLES BAJO ACERA
Disposición normal



TENDIDO DE CABLES EN CRUCE DE CALZADA
Disposición normal



TENDIDO DE CABLES BAJO ACERA
Paralelismo entre cables M.T.

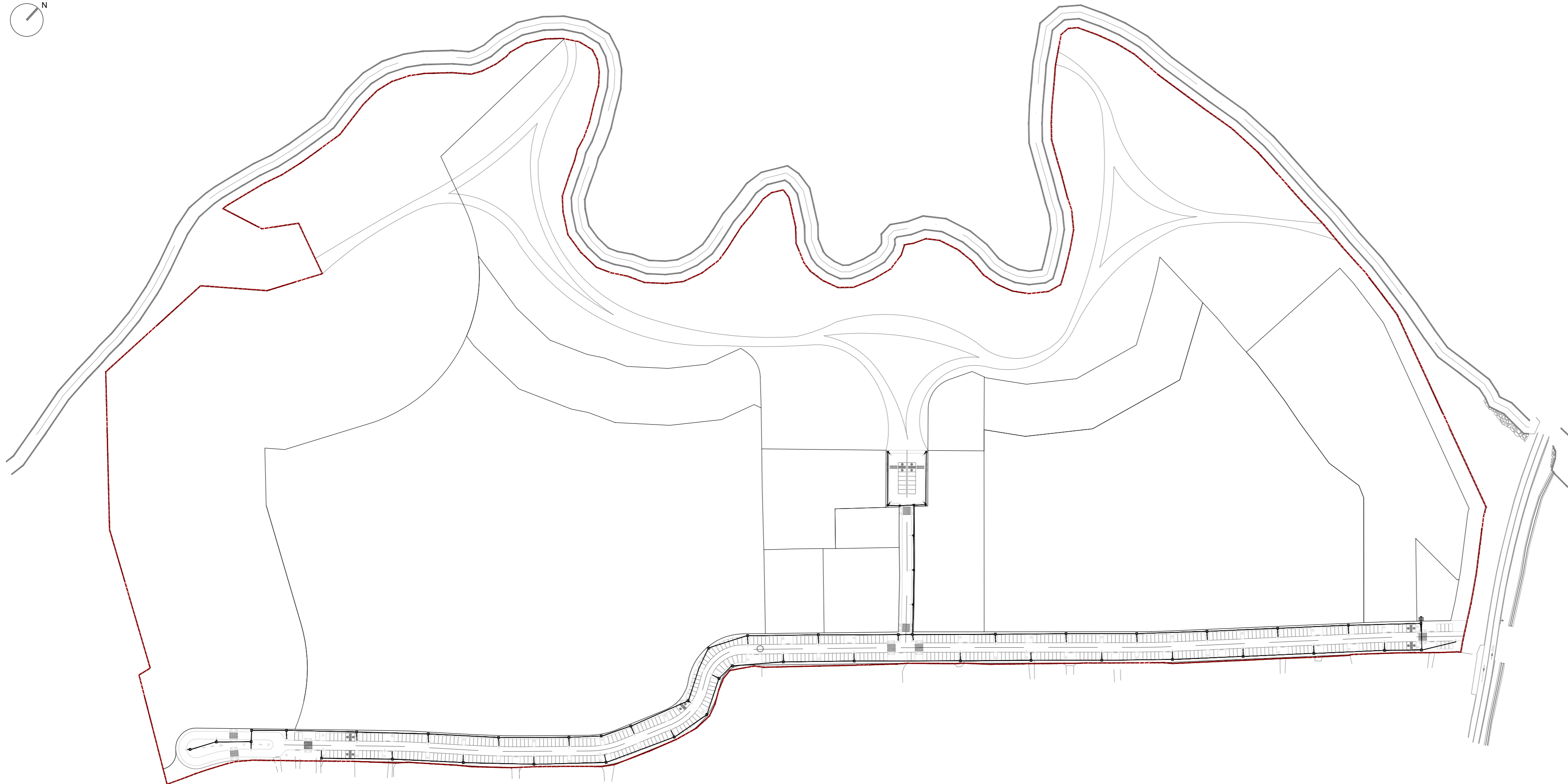
PROYECTO DE URBANIZACIÓN DEL SECTOR SUS-6 "MALCUCAÑA"
SECTOR SUS-6 "MALCUCAÑA" VEJER DE LA FRONTERA (CÁDIZ)

PLANO	OBRAS DE URBANIZACIÓN: RED DE MEDIA TENSIÓN. DETALLES.	PLANO Nº	U41
		CONTROL	

ARQUITECTO REDACTOR	PROMOTOR	ARCHIVO	basico.dwg
FERNANDO VÁZQUEZ MARÍN COL. Nº 4.169	JUNTA DE COMPENSACION SUS-6 "MALCUCAÑA"	ESCALA	1:15
vadel arquitectura	OBSERVACIONES	FECHA	ENERO DE 2018
<small>edificio centris bs-9a glor. fernando quiñones s/n tomares 41940 +34.954.15.78.11</small>			

Código Seguro De Verificación:	oU4irqpmTHiH3rO+gL9HQ==	Estado	Fecha y hora
Firmado Por	Fernando Vazquez Marin		18/07/2018 08:58:11
Observaciones		Página	49/64
Uri De Verificación	https://portal.dipusevilla.es/vfirmaAytos/code/oU4irqpmTHiH3rO+gL9HQ==		





LEYENDA

- SECTOR SUS-6
- ALINEACIÓN
- ARQUETA ALUMBRADO PÚBLICO
- CANALIZACIÓN ALUMBRADO PÚBLICO \varnothing 6mm
- CONEXIÓN A FAROLA

PROYECTO DE URBANIZACIÓN DEL SECTOR SUS-6 "MALCUCAÑA"

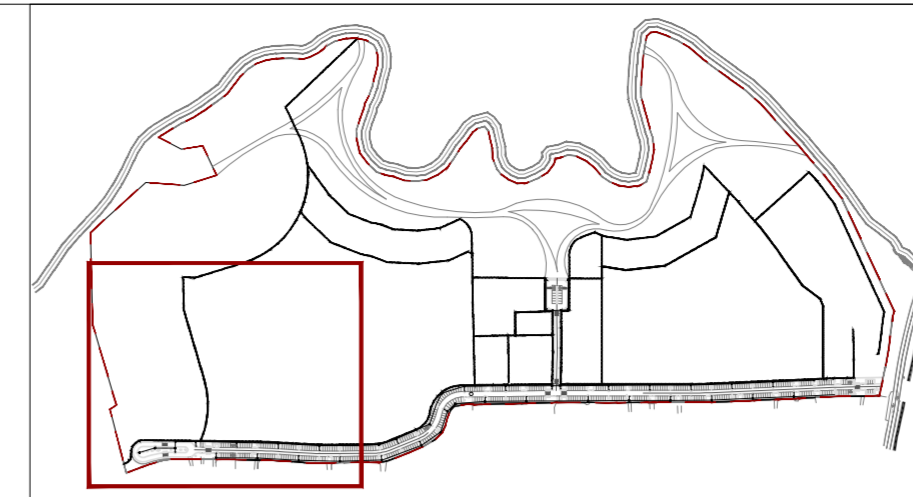
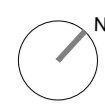
SECTOR SUS-6 "MALCUCAÑA" VEJER DE LA FRONTERA (CÁDIZ)

PLANO	OBRAS DE URBANIZACIÓN: RED DE BAJA TENSIÓN. PLANO GENERAL	PLANO Nº	U42A
		CONTROL	






ARQUITECTO REDACTOR	PROMOTOR	ARCHIVO basico.dwg
FERNANDO VÁZQUEZ MARÍN COL. Nº 4.169	 JUNTA DE COMPENSACION SUS-6 "MALCUCAÑA"	ESCALA 1:2.000
vadel arquitectura	OBSERVACIONES	FECHA ENERO DE 2018
<small>edificio centris bs-9a glor. fernando quiñones s/n tomares 41940 +34.954.15.78.11</small>		

Código Seguro De Verificación:	oU4irqpmTHiH3rO+gLL9HQ==	Estado	Firmado
Firmado Por	Fernando Vazquez Marín	Fecha y hora	18/07/2018 08:58:11
Observaciones		Página	50/64
Url De Verificación	https://portal.dipusevilla.es/vfirmaAytos/code/oU4irqpmTHiH3rO+gLL9HQ==		

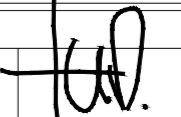





LEYENDA

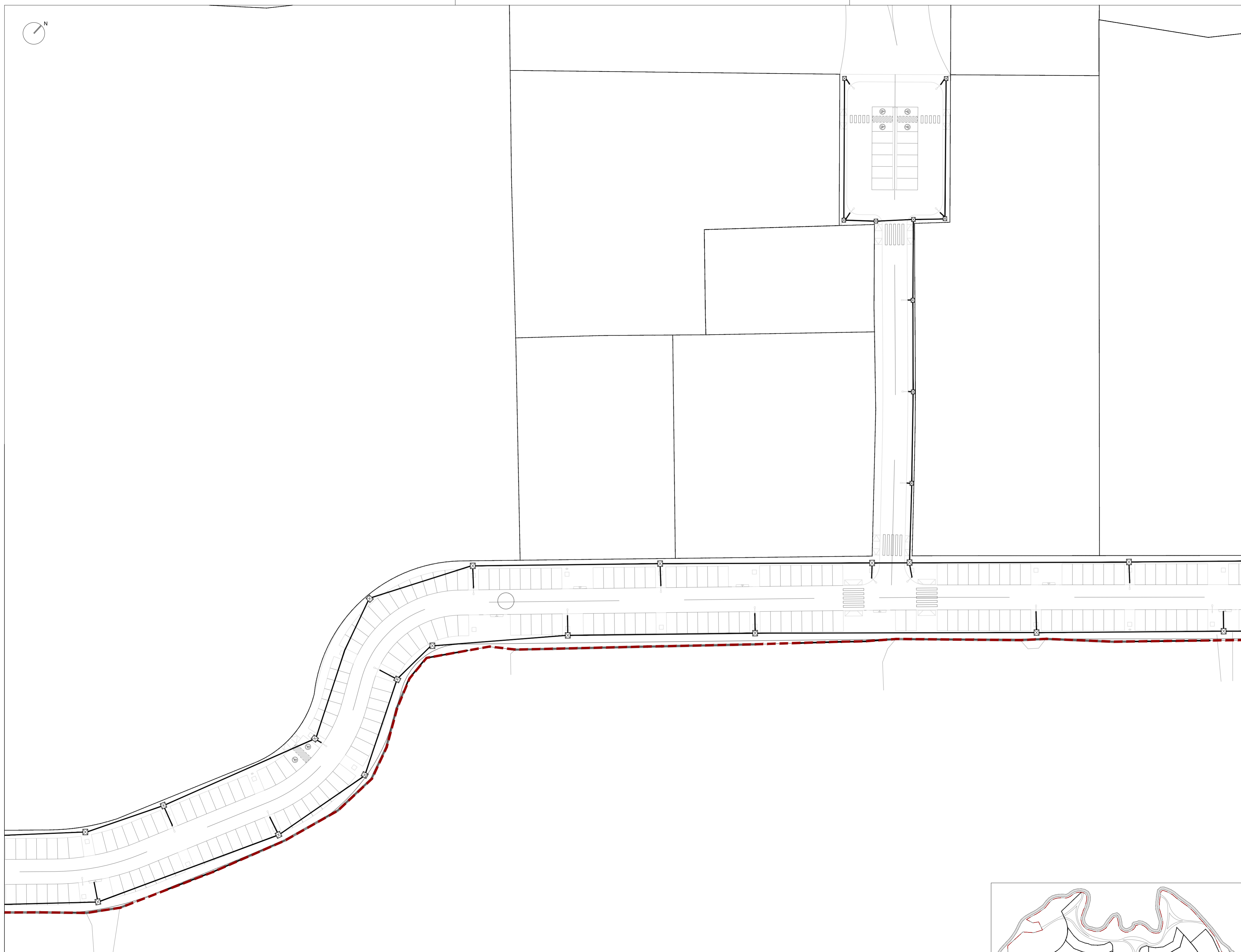
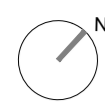
-  SECTOR SUS-6
-  ALINEACIÓN
-  ARQUETA ALUMBRADO PÚBLICO
-  CANALIZACIÓN ALUMBRADO PÚBLICO ø 6mm
-  CONEXIÓN A FAROLA

PROYECTO DE URBANIZACIÓN DEL SECTOR SUS-6 "MALCUCUÑA"
 SECTOR SUS-6 "MALCUCUÑA" VEJER DE LA FRONTERA (CÁDIZ)

PLANO	OBRAS DE URBANIZACIÓN: RED DE BAJA TENSIÓN I	PLANO Nº CONTROL	U42
ARQUITECTO REDACTOR		PROMOTOR	ARCHIVO básico.dwg
FERNANDO VÁZQUEZ MARÍN COL. Nº 4.169	JUNTA DE COMPENSACION SUS-6 "MALCUCUÑA"	ESCALA	1:500
vadel arquitectura	OBSERVACIONES	FECHA	ENERO DE 2018
<small>Código seguro de verificación: e041rqpm7Hh3r0+g1L9HQ==</small>		<small>Código seguro de verificación: e041rqpm7Hh3r0+g1L9HQ==</small>	

Código Seguro De Verificación:	e041rqpm7Hh3r0+g1L9HQ==	Estado	Fecha y hora
Firmado Por	Fernando Vazquez Marin	Firmado	18/07/2018 08:58:11
Observaciones		Página	51/64
Url De Verificación	https://portal.dipusevilla.es/vfirmaytos/code/e041rqpm7Hh3r0+g1L9HQ==		





LEYENDA

- - - - - SECTOR SUS-6
- ALINEACIÓN
- ARQUETA ALUMBRADO PÚBLICO
- CANALIZACIÓN ALUMBRADO PÚBLICO ø 6mm
- CONEXIÓN A FAROLA

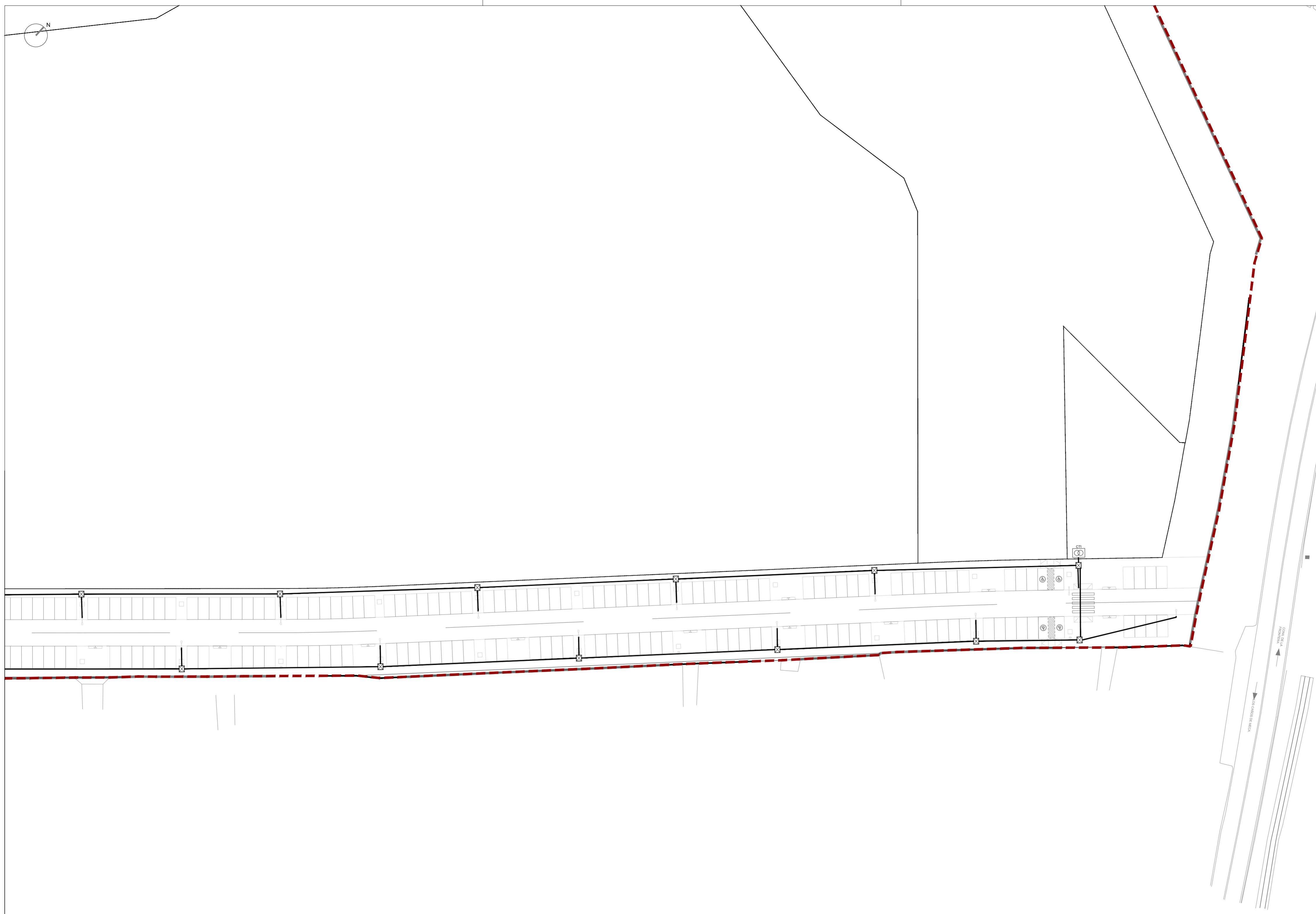


PROYECTO DE URBANIZACIÓN DEL SECTOR SUS-6 "MALCUCUÑA"
SECTOR SUS-6 "MALCUCUÑA" VEJER DE LA FRONTERA (CÁDIZ)



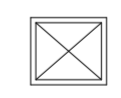


PLANO	OBRAS DE URBANIZACIÓN: RED DE BAJA TENSIÓN II	PLANO Nº CONTROL	U43
ARQUITECTO REDACTOR	PROMOTOR	ARCHIVO	basico.dwg
FERNANDO VÁZQUEZ MARÍN COL. Nº 4.169	JUNTA DE COMPENSACION SUS-6 "MALCUCUÑA"	ESCALA	1:500
vadel arquitectura	OBSERVACIONES	FECHA	ENERO DE 2018

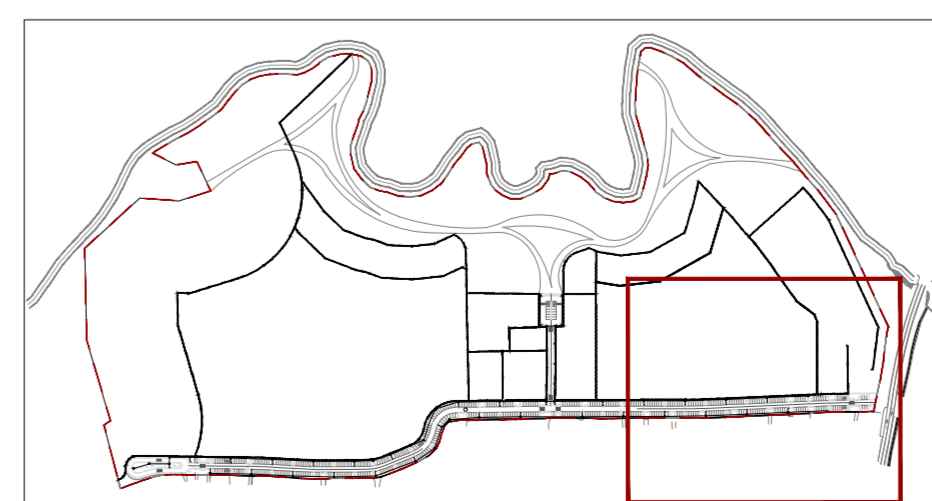
Código Seguro De Verificación:	e041rqmTH3rO+gLL9HQ==	Estado	Firmado
Firmado Por	Fernando Vazquez Marin	Fecha y hora	18/07/2018 08:58:11
Observaciones		Página	52/64
Url De Verificación	https://portal.dipusevilla.es/vfirmaytos/code/e041rqmTH3rO+gLL9HQ==		



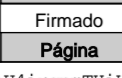



LEYENDA

-  SECTOR SUS-6
-  ALINEACIÓN
-  ARQUETA ALUMBRADO PÚBLICO
-  CANALIZACIÓN ALUMBRADO PÚBLICO ø 6mm
-  CONEXIÓN A FAROLA



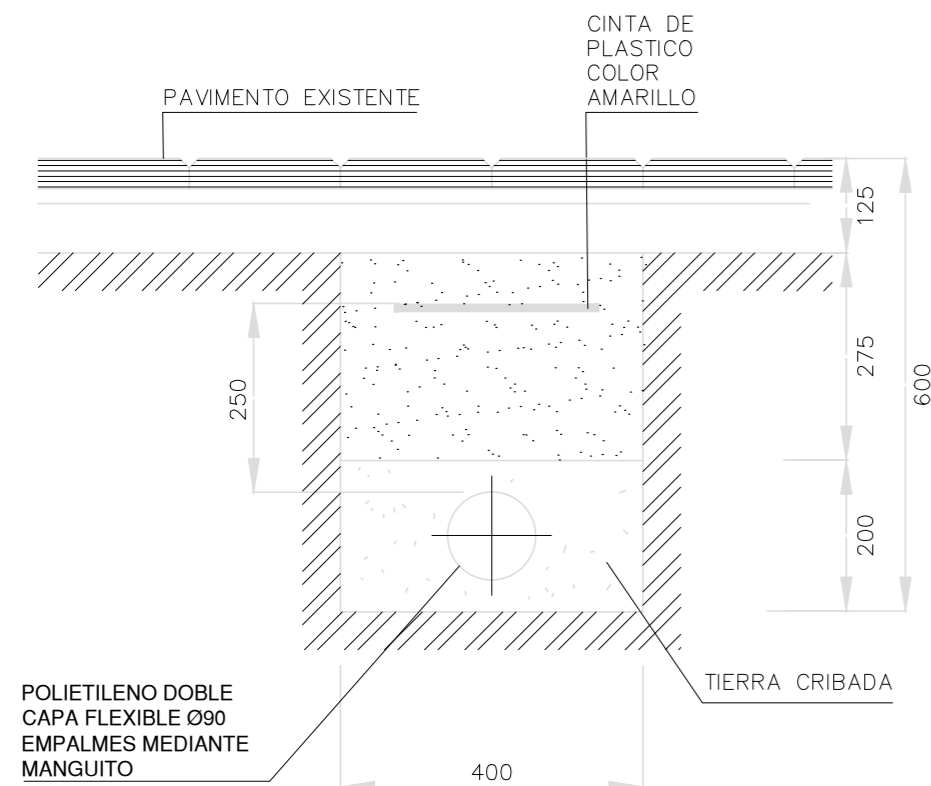
PROYECTO DE URBANIZACIÓN DEL SECTOR SUS-6 "MALCUCUÑA"		VEJER DE LA FRONTERA (CÁDIZ)	
SECTOR SUS-6 "MALCUCUÑA"			
PLANO	OBRAS DE URBANIZACIÓN: RED DE BAJA TENSIÓN III	PLANO Nº	U44
ARCHIVO	basico.dwg	ESCALA	1:500
ARQUITECTO REDACTOR	FERNANDO VÁZQUEZ MARÍN 	PROMOTOR	JUNTA DE COMPENSACION SUS-6 "MALCUCUÑA"
COL. Nº	4.169	FECHA	ENERO DE 2018
vadel	arquitectura	OBSERVACIONES	
<small>Código control de obra: gior. fernando.vazquez@vadel.com</small>		<small>teléfono: 954 954 13 78 11</small>	

Código Seguro De Verificación:	e041rqmTHH3rO+gLL9HQ==	Estado	Firmado	Fecha y hora	18/07/2018 08:58:11
Firmado Por	Fernando Vazquez Marin	Firmado		Página	53/64
Observaciones					
Url De Verificación	https://portal.dipusevilla.es/vfirmaytos/code/e041rqmTHH3rO+gLL9HQ==				

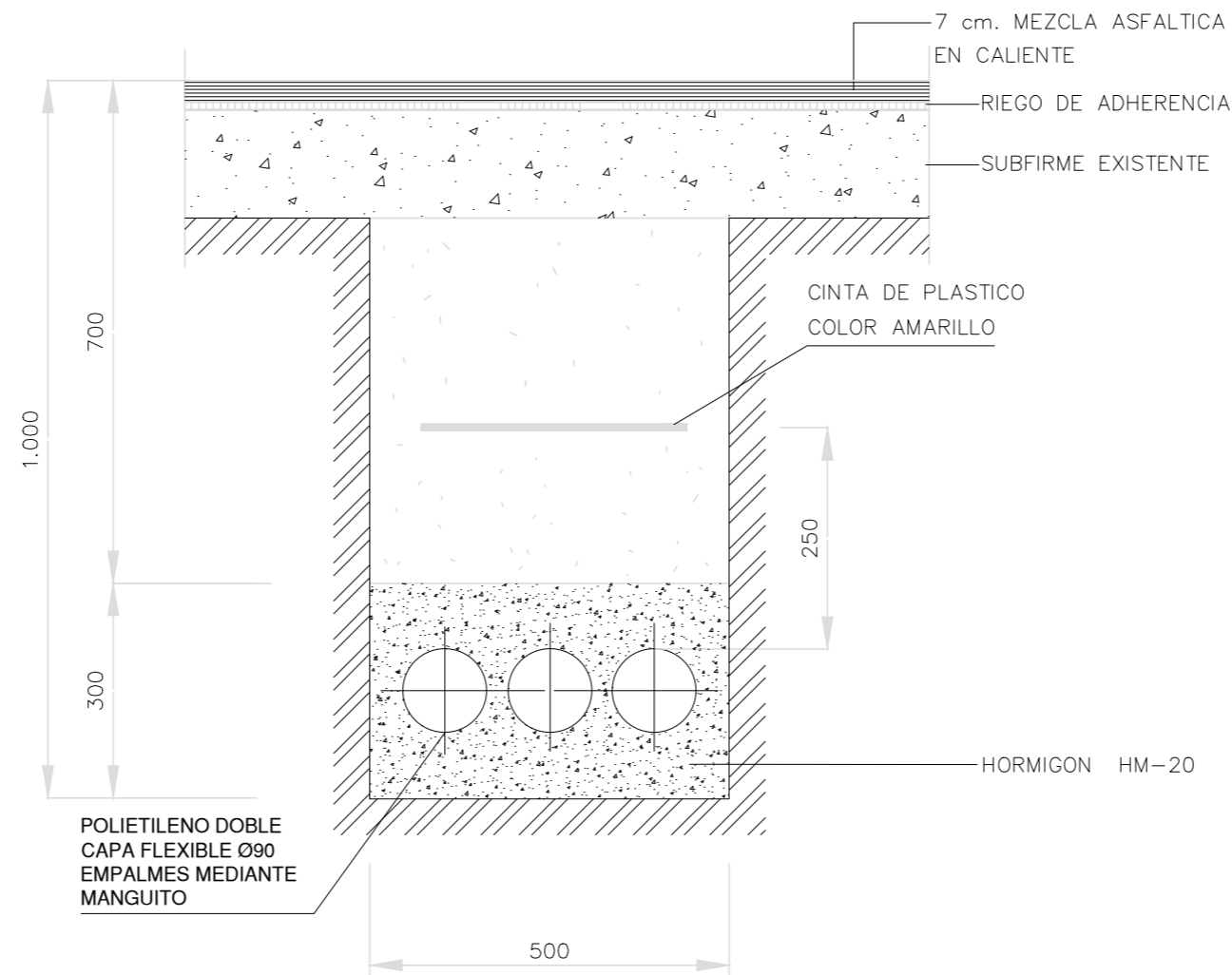


CANALIZACION SUBTERRANEA EN ACERAS

NORMAL

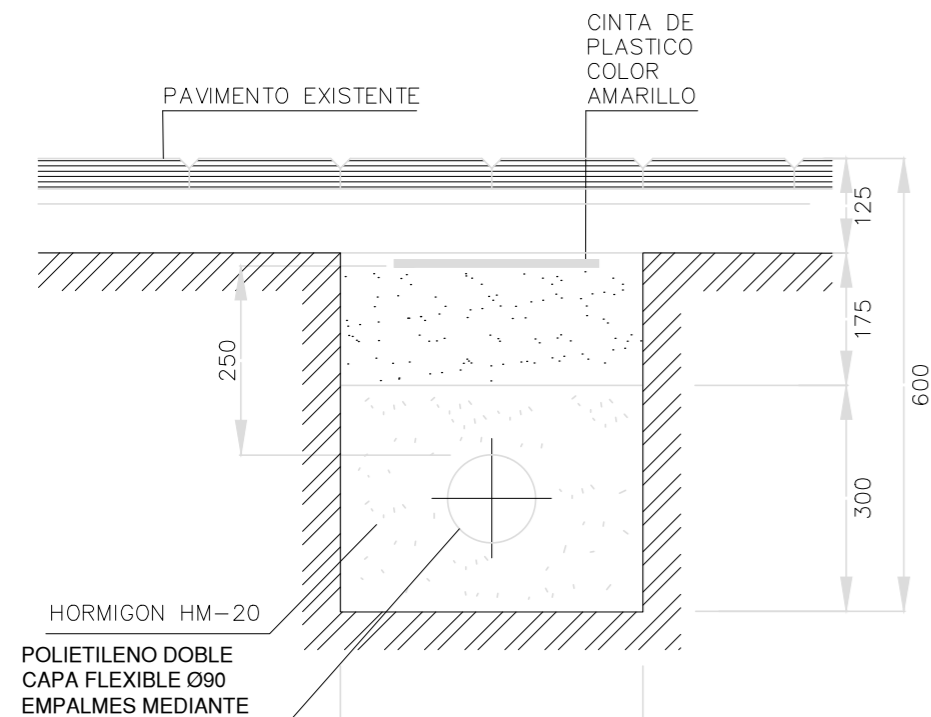


CANALIZACION SUBTERRANEA EN CRUCE DE CALZADA



MÍNIMO 1 TUBO POR CIRCUITO (REBT) MÁS 1 DE RESERVA

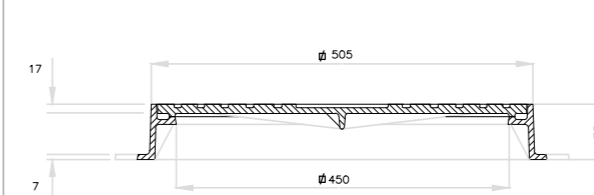
TUBO PROTEGIDO EN VADOS



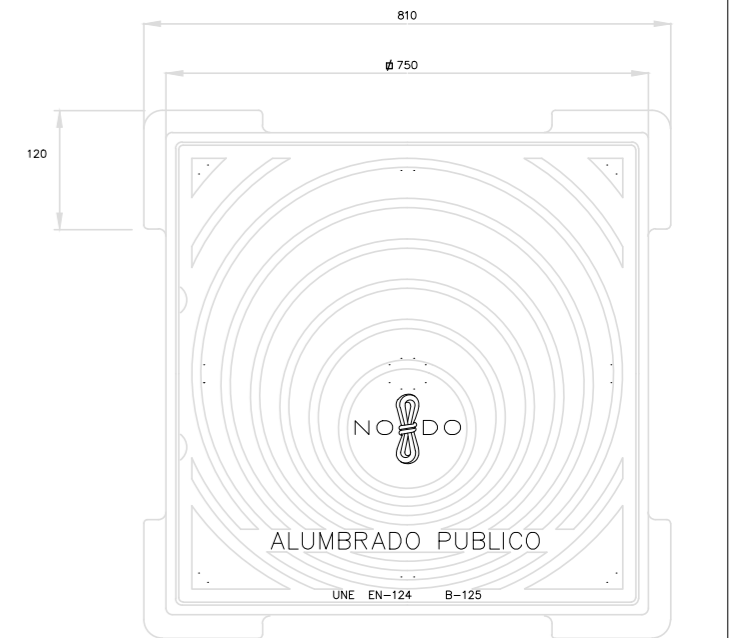
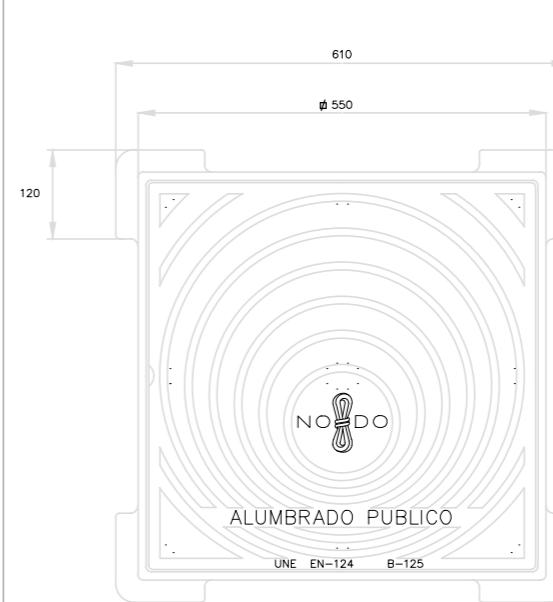
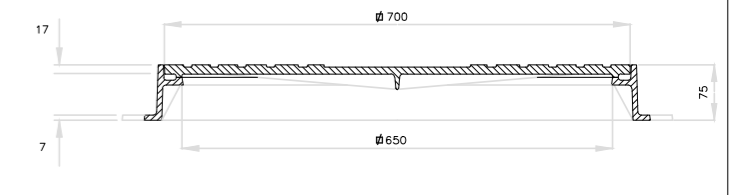
ARQUETA CIEGA CON TAPA DE FUNDICION DUCTIL



TAPA Y MARCO EN FUNDICION DUCTIL PARA ARQUETA DE 450x450 mm.




TAPA Y MARCO EN FUNDICION DUCTIL PARA ARQUETA DE 650x650 mm.



PROYECTO DE URBANIZACIÓN DEL SECTOR SUS-6 "MALCUCAÑA"

SECTOR SUS-6 "MALCUCAÑA"

VEJER DE LA FRONTERA (CÁDIZ)

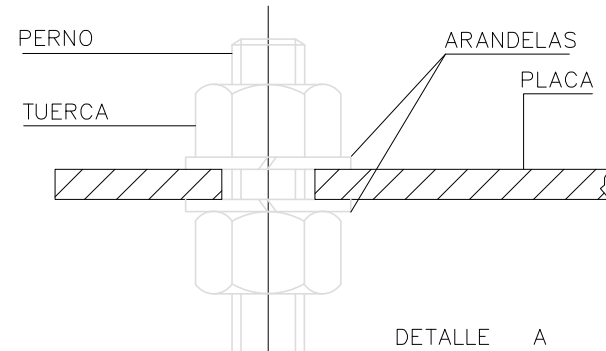
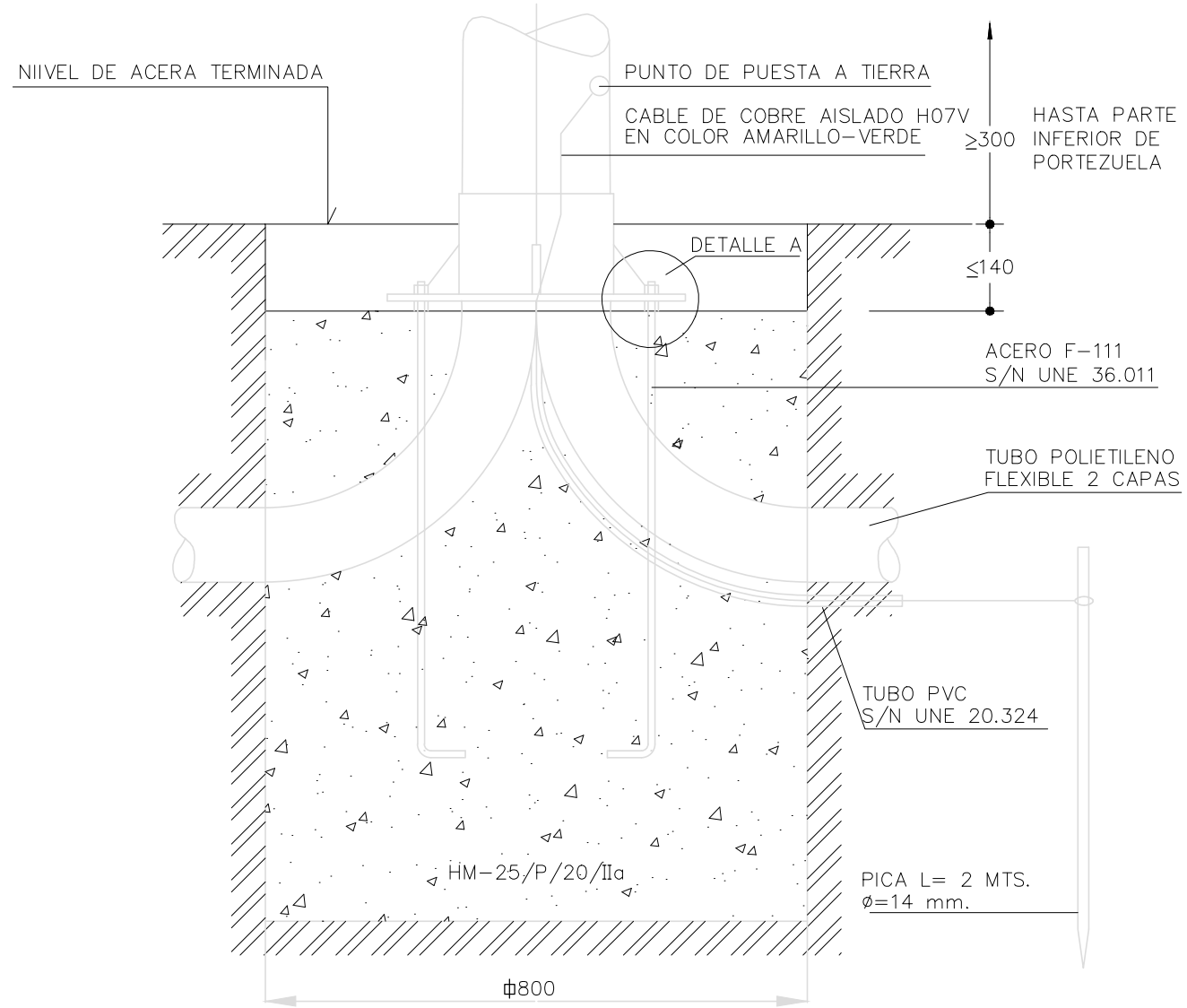
PLANO	OBRAS DE URBANIZACIÓN: RED DE MEDIA TENSIÓN. DETALLES.	PLANO Nº	U45
		CONTROL	
ARQUITECTO REDACTOR	FERNANDO VÁZQUEZ MARÍN COL. Nº 4.169	PROMOTOR	ARCHIVO
		JUNTA DE COMPENSACION SUS-6 "MALCUCAÑA"	basico.dwg
		OBSERVACIONES	ESCALA
			1:10
			FECHA
			ENERO DE 2018

edificio centris bs-9a glor. fernando quiñones s/n tomares 41940 +34.954.15.78.11

Código Seguro De Verificación:	oU4irqpmTHiH3rO+gL9HQ==	Estado	Fecha y hora
Firmado Por	Fernando Vazquez Marín	400	18/07/2018 08:58:11
Observaciones		Página	54/64
Url De Verificación	https://portal.dipusevilla.es/vfirmaAyto/code/oU4irqpmTHiH3rO+gL9HQ==		



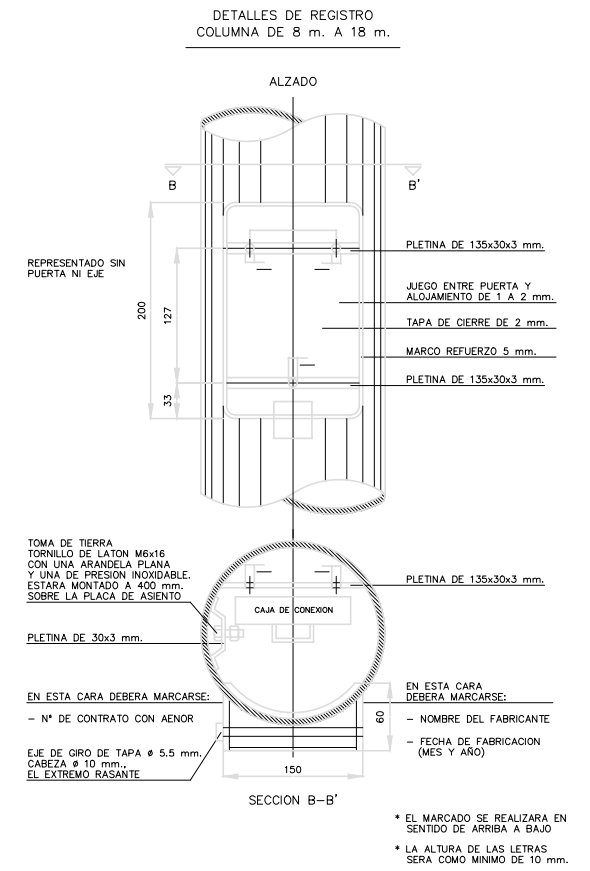
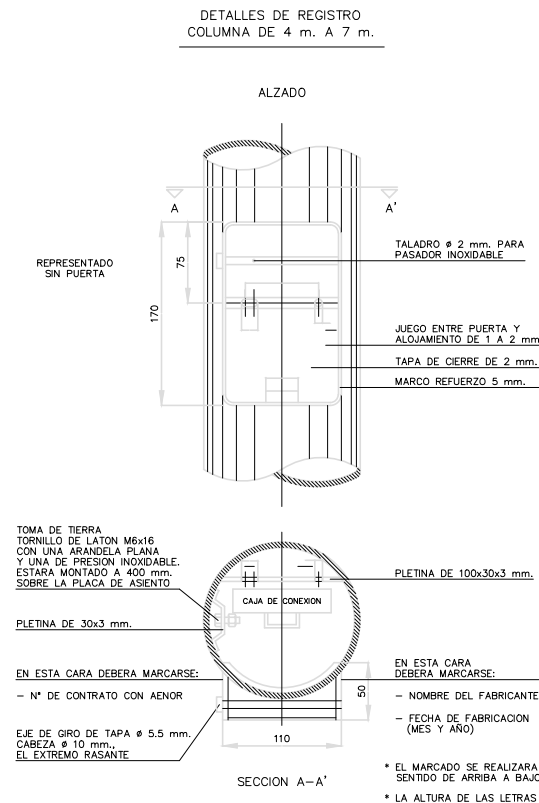
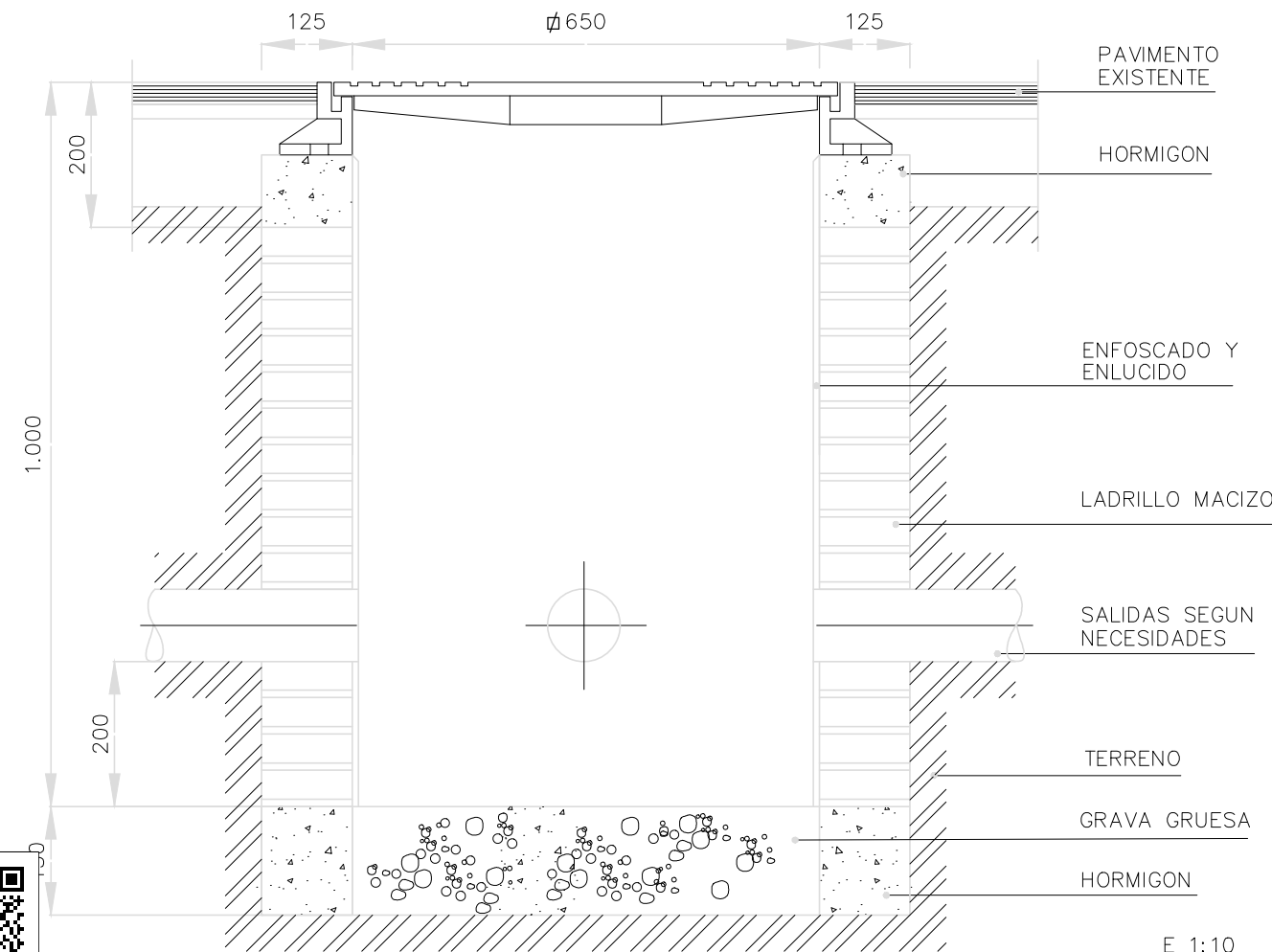
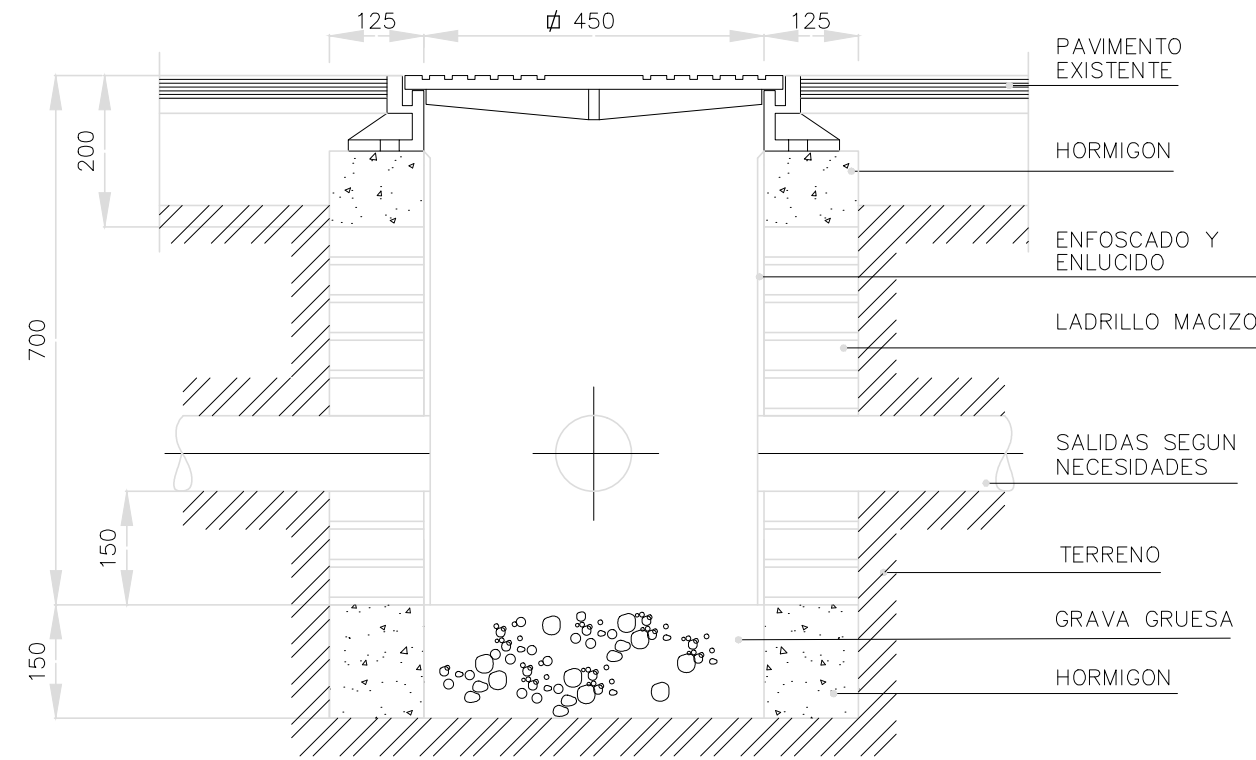
CIMENTACION DE SOPORTES



VALORES MÍNIMOS A JUSTIFICAR SEGÚN REBT Y SUPERFICIE AL VIENTO DE LA FAROLA

ALTURA: BACULOS O COLUMNAS	4.00-5.00-6.00 mts.	7.00-8.00-9.00 mts.	10.00-11.00-12.00 mts.	13.00-14.00-15.00 mts.
DIMENSIONES EXCAVACION	600X600X800	800X800X1.000	800X800X1.200	1.000X1.000X1.500
DIMENSIONES MACIZO HORMIGON	600X600X600	800X800X800	800X800X1.000	1.000X1.000X1.300
VOLUMEN EXCAVACION	0,288 M3	0.640 M3	0,768 M3	1.500 M3
VOLUMEN MACIZO HORMIGON	0,216 M3	0.512 M3	0,640 M3	1.300 M3

ARQUETAS DE 450X450 mm.PARA REGISTRO Y DE 650X650 mm. PARA CRUCE DE CALLE



E 1:7

PROYECTO DE URBANIZACIÓN DEL SECTOR SUS-6 "MALCUCUÑA"
SECTOR SUS-6 "MALCUCUÑA" VEJER DE LA FRONTERA (CÁDIZ)

PLANO	OBRAS DE URBANIZACIÓN: RED DE MEDIA TENSIÓN. DETALLES.	PLANO Nº	U46
ARQUITECTO REDACTOR	FERNANDO VÁZQUEZ MARÍN COL. Nº 4.169	PROMOTOR	JUNTA DE COMPENSACION SUS-6 "MALCUCUÑA"
ARCHIVO	basico.dwg	ESCALA	1:10/1:7
FECHA	ENERO DE 2018	OBSERVACIONES	

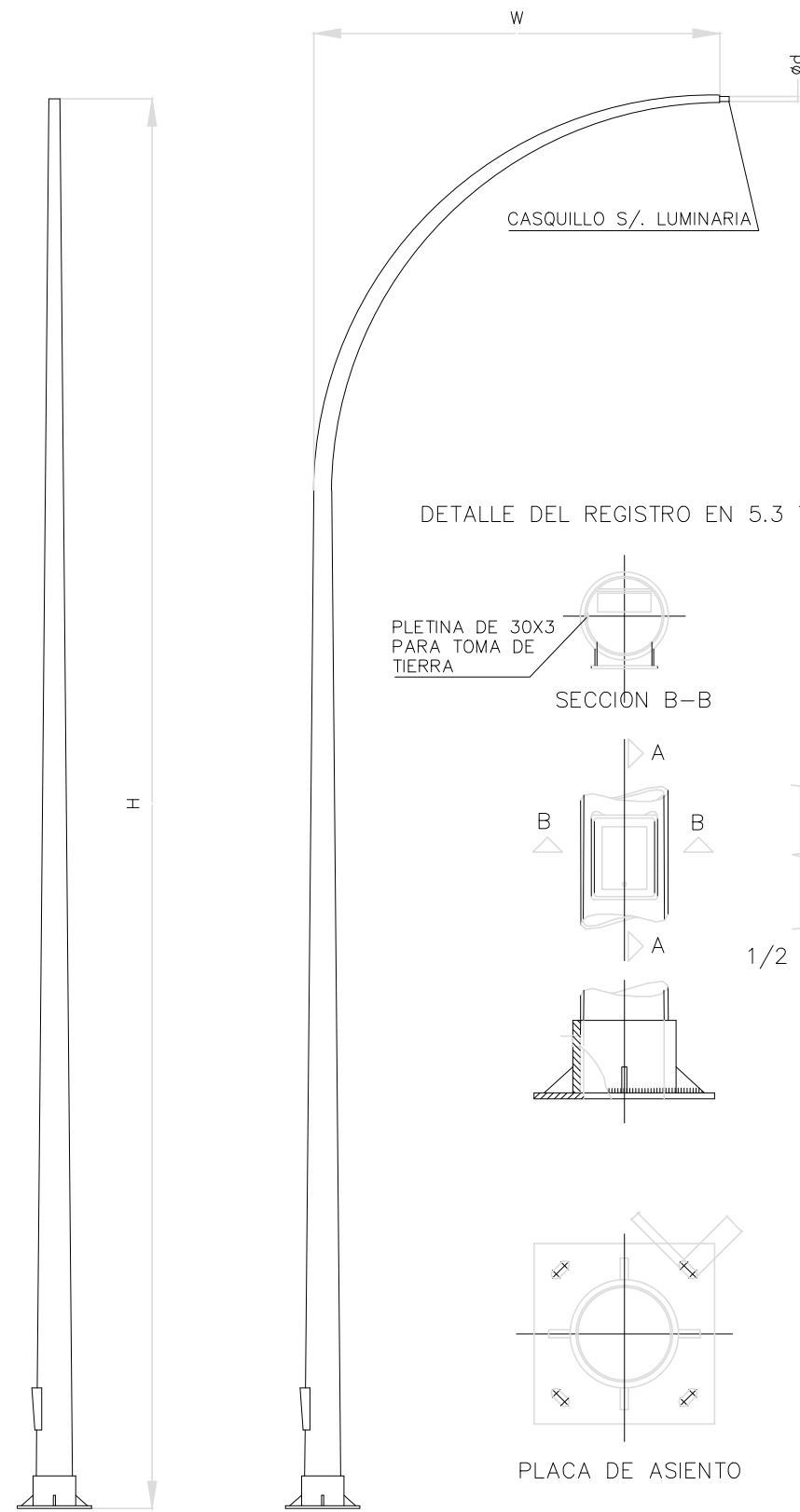
vadel arquitectura
edificio centris bs- 9a glor. fernando quiñones s/n tomares 41940 +34.954.15.78.11

E 1:10



Código Seguro De Verificación:	oU4i4rqpMTHiH3r0+gLL9HQ4x22x700	Estado	4x	Fecha y hora	18/07/2018 08:58:11
Firmado Por	Fernando Vazquez Marín	Firmado		Página	OPIRAMIDA
Observaciones	IZO CUBRIR CON 10CM DE MORTERO EN ACABADO				
Uri De Verificación	https://portal.dipusevilla.es/vfirmaAytos/code/oU4i4rqpMTHiH3r0+gLL9HQ4x22x700				

COLUMNA Y BACULO TIPO AM-10



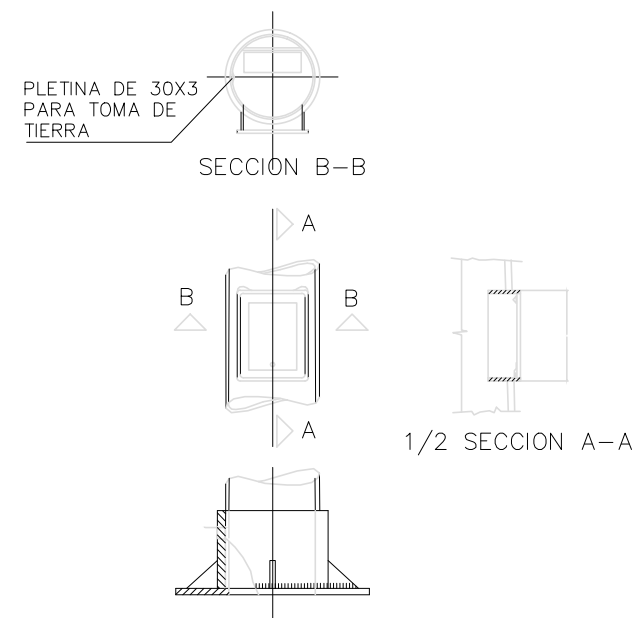
COTAS PLACA DE ASIEN TO

COLUMNA (h)	b	c	e	f	g	k	l	n	u	COLUMNA (h)
4.000	410	140	6	215	300	45	20	50x4	4	4.000
5.000	410	"	"	"	"	"	"	"	"	5.000
6.000	"	"	"	"	"	"	"	"	"	6.000
7.000	440	"	8	285	400	50	25	"	"	7.000
8.000	"	"	"	"	"	"	"	"	"	8.000
9.000	"	"	"	"	"	"	"	"	"	9.000
10.000	"	"	10	"	"	"	"	"	"	10.000
11.000	"	"	"	"	"	"	"	"	"	11.000
12.000	"	"	"	"	"	"	"	"	"	12.000
14.000	"	"	12	"	"	"	"	"	"	14.000
16.000	"	"	14	350	500	60	30	"	"	16.000
18.000	"	"	"	"	"	"	"	"	"	18.000

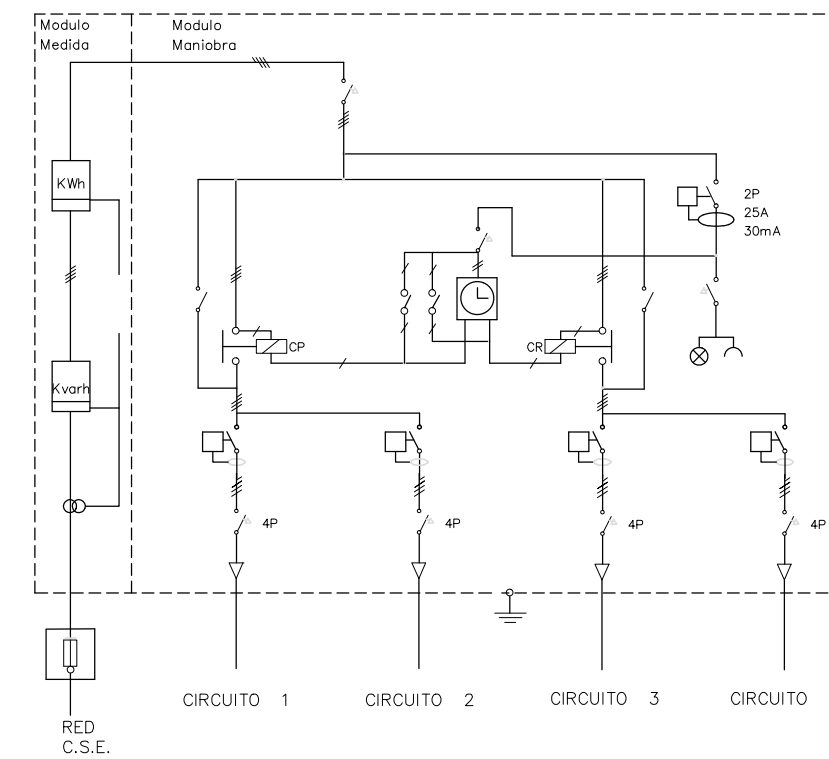
COTAS REGISTRO

COLUMNA (h)	m	p	t	v	COLUMNA (h)
4.000	100	170	32	4	4.000
5.000	"	"	"	"	5.000
6.000	"	"	"	"	6.000
7.000	"	"	"	"	7.000
8.000	150	200	"	"	8.000
9.000	"	"	"	"	9.000
10.000	"	"	"	"	10.000
11.000	"	"	"	"	11.000
12.000	"	"	"	"	12.000
14.000	"	"	"	"	14.000
16.000	"	"	"	"	16.000
18.000	"	"	"	"	18.000

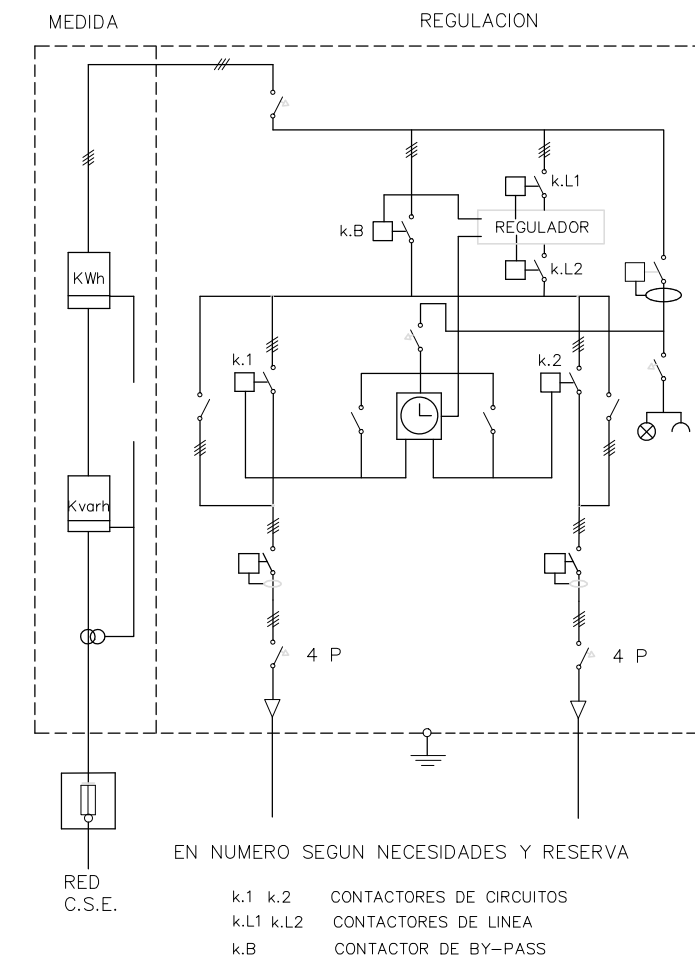
DETALLE DEL REGISTRO EN 5.3 Y 5.4



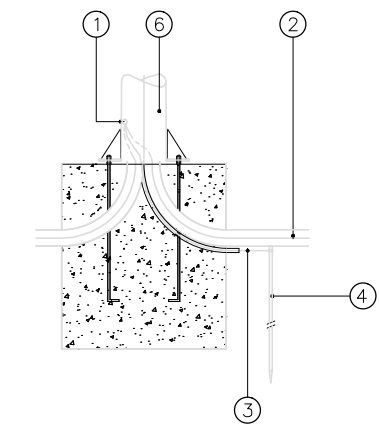
ESQUEMA UNIFILAR: CUATRO CIRCUITOS



ESQUEMA UNIFILAR: EQUIPO ESTABILIZADOR



TOMA DE TIERRA COMUN



LEYENDA

- 1 - PUNTO DE PUESTA A TIERRA
- 2 - LINEA PRINCIPAL DE TIERRA, LINEA EQUIPOTENCIAL EN COBRE DE 1X16 mm² AISLADO >750 V.
- 3 - LINEA DE ENLACE A TIERRA EN COBRE DE 1X16 mm². B/TUBO Ø40 UNIDA AL ELECTRODO POR SOLDADURA ALUMINOTERMICA
- 4 - ELECTRODO DE PICA Ø >14 mm. L=2 METROS
- 5 - CANALIZACION DE CONDUCTORES ELECTRICOS
- 6 - BASE DE FAROLA

CAJA DE PROTECCION Y CIRCUITO A LUMINARIA

CAJA DE PROTECCIÓN CON FUSIBLE CALIBRADO DE ALTO PODER Y CILINDRO DE CONTINUIDAD POR CADA CIRCUITO A LUMINARIA

CIRCUITO A LUMINARIA, EN FAROLAS, EN CABLE RV0,6/1k, 3x2,5mm² FLEXIBLE DOTADO DE TERMINALES AMP, O SIMILAR, EN LOS EXTREMOS, SIENDO DE HORQUILLA EL DE PUESTA A TIERRA EN LA PATILLA DEL SOPORTE.

PROYECTO DE URBANIZACIÓN DEL SECTOR SUS-6 "MALCUCAÑA"
SECTOR SUS-6 "MALCUCAÑA" VEJER DE LA FRONTERA (CÁDIZ)

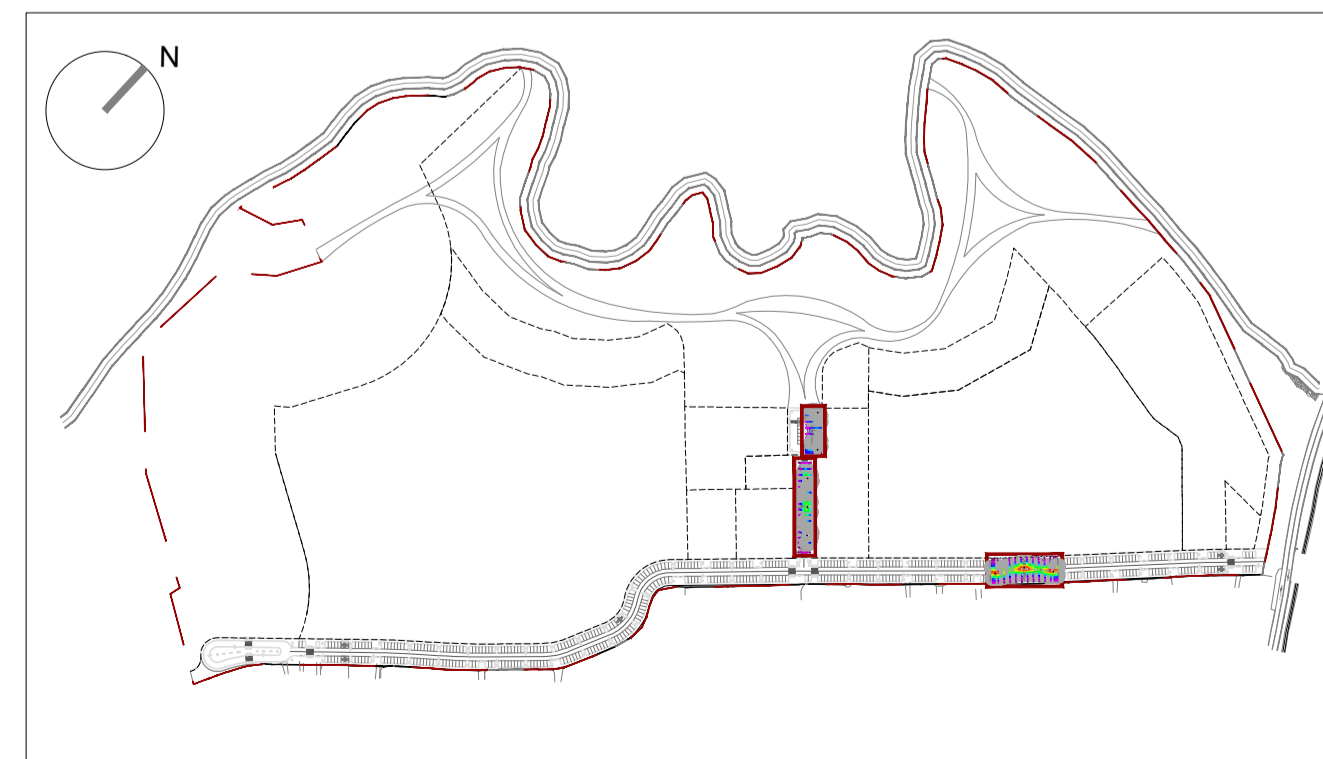
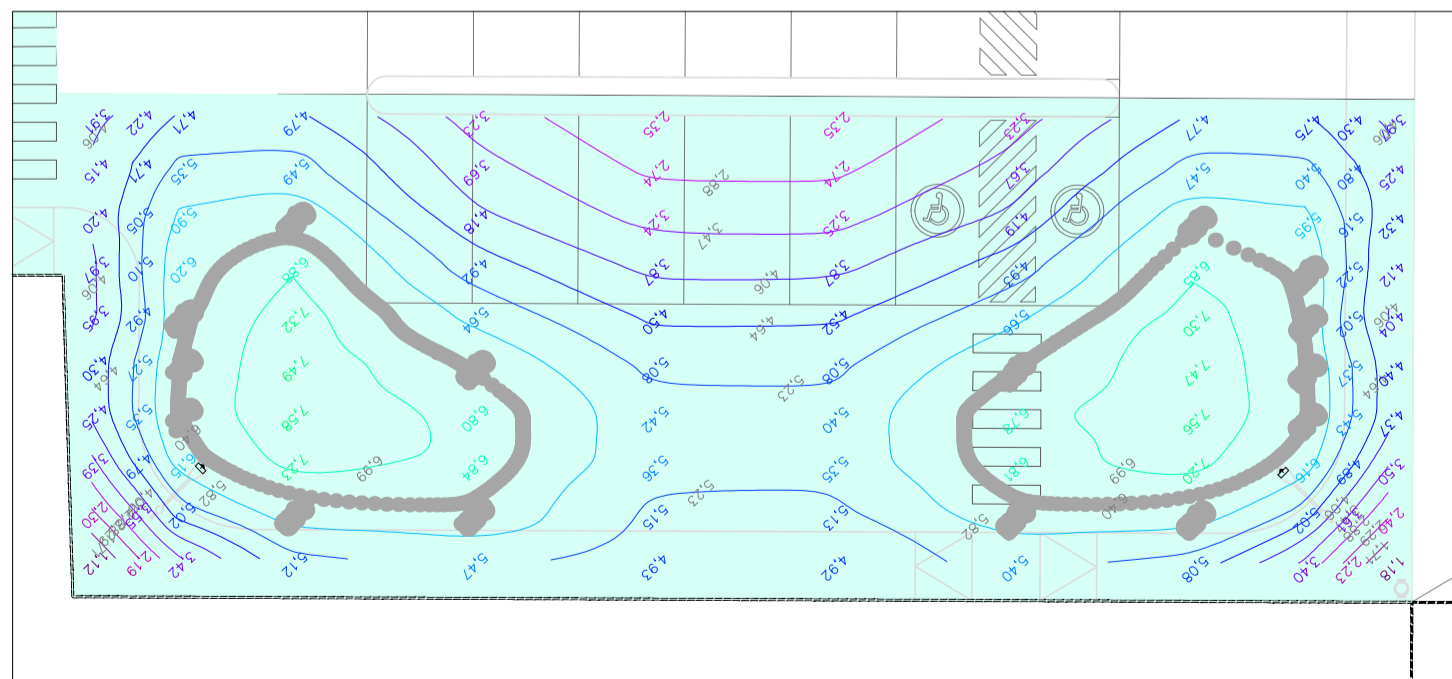
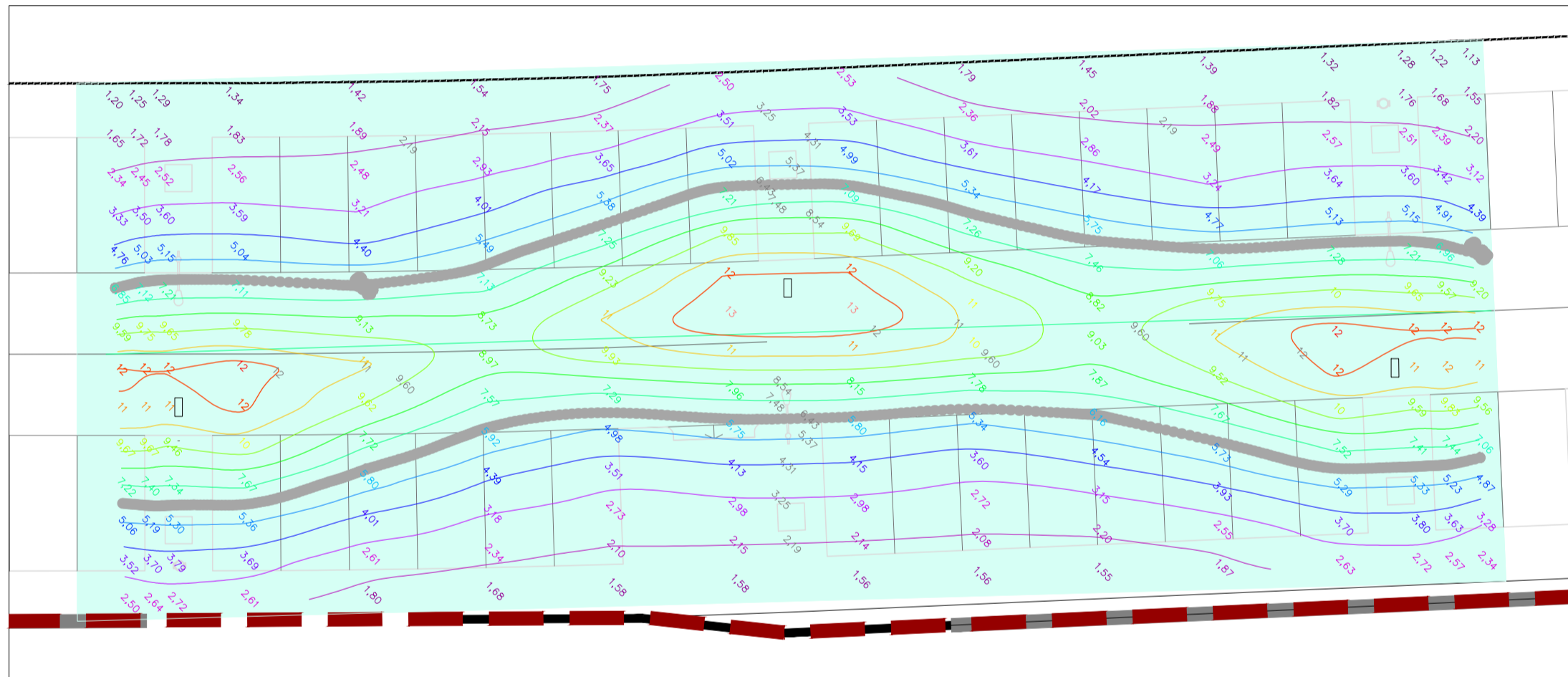
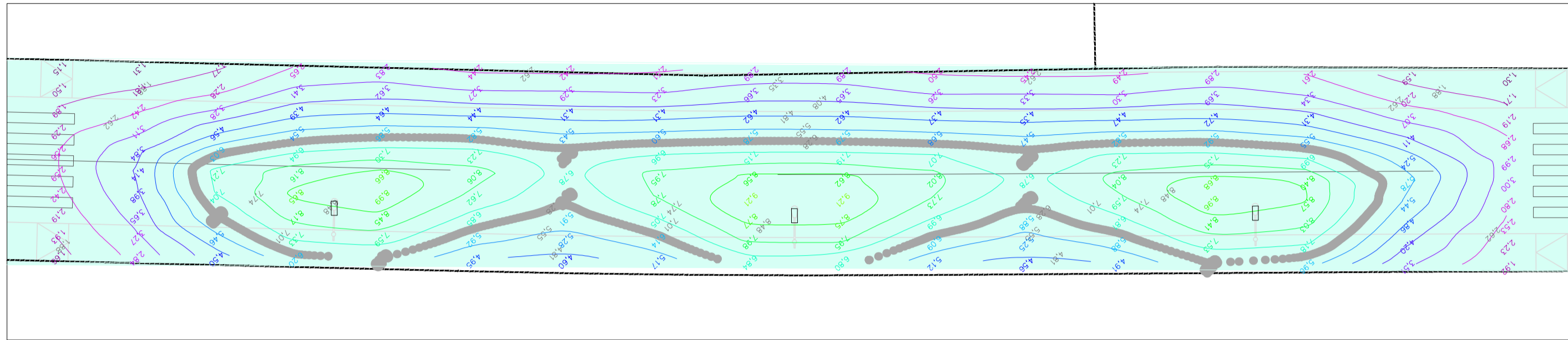
PLANO	OBRAS DE URBANIZACIÓN: RED DE MEDIA TENSIÓN. DETALLES.	PLANO Nº	U47
		CONTROL	
ARQUITECTO REDACTOR	FERNANDO VÁZQUEZ MARÍN COL. Nº 4.169	PROMOTOR	JUNTA DE COMPENSACION SUS-6 "MALCUCAÑA"
ARCHIVO	basico.dwg	ESCALA	1:20
FECHA	ENERO DE 2018	OBSERVACIONES	

vadel arquitectura
edificio centris bs-9a glor. fernando quiñones s/n tomares 41940 +34.954.15.78.11

CADA SALIDA PROTEGIDA POR INTERRUPTORES CALIBRADOS EN FUNCION DE LA CARGA, DIFERENCIAL COMO MINIMO 4x40x300mA, ANTITORMENTA Y MAGNETOTERMICO 4P. 15kA SEGUN IEC 947.2 Y 10kA SEGUN UNE-EN 60898

Código Seguro De Verificación:	oU4irgpmTHiH3rO+g1L9HQ==	Estado	Firmado	Fecha y hora	18/07/2018 08:58:11
Firmado Por	Fernando Vazquez Marin	Página	56/64		
Observaciones					
Url De Verificación	https://portal.dipusevilla.es/vfirmaAytos/code/oU4irgpmTHiH3rO+g1L9HQ==				





LEYENDA

- SECTOR SUS-6
- ALINEACIÓN

PROYECTO DE URBANIZACIÓN DEL SECTOR SUS-6 "MALCUCAÑA"
SECTOR SUS-6 "MALCUCAÑA" VEJER DE LA FRONTERA (CÁDIZ)

PLANO	OBRAS DE URBANIZACIÓN: ALUMBRADO PÚBLICO.	PLANO Nº	U48
ARQUITECTO REDACTOR	FERNANDO VÁZQUEZ MARIN COL. Nº 4.169	ARCHIVO	basico.dwg
PROMOTOR	JUNTA DE COMPENSACION SUS-6 "MALCUCAÑA"	ESCALA	1:200
OBSERVACIONES		FECHA	ENERO DE 2018

Código Seguro De Verificación: oU4irgpmTHiH3rO+g1L9HQ==

Firmado Por: Fernando Vazquez Marin


Observaciones:

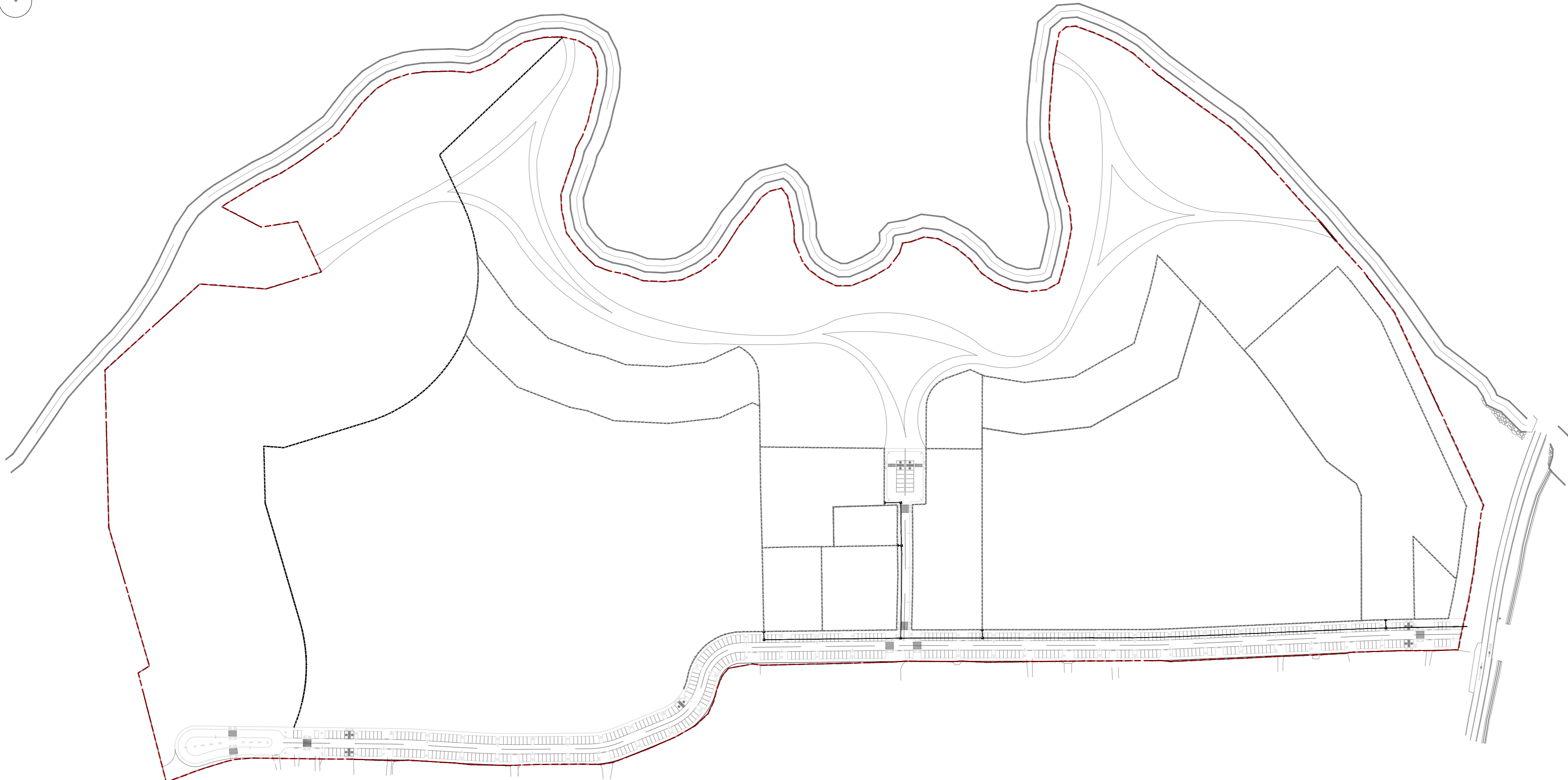
Url De Verificación: <https://portal.dipusevilla.es/vfirmaAytos/code/oU4irgpmTHiH3rO+g1L9HQ==>

Estado: Firmado

Fecha y hora: 18/07/2018 08:58:11

Página: 57/64



LEYENDA

- SECTOR SUS-6
- ALINEACIÓN
- PEDESTAL
- ARQUETA TIPO D
- LÍNEA PRINCIPAL 4 TUBOS DE ϕ 63mm

PROYECTO DE URBANIZACIÓN DEL SECTOR SUS-6 "MALCUCAÑA"

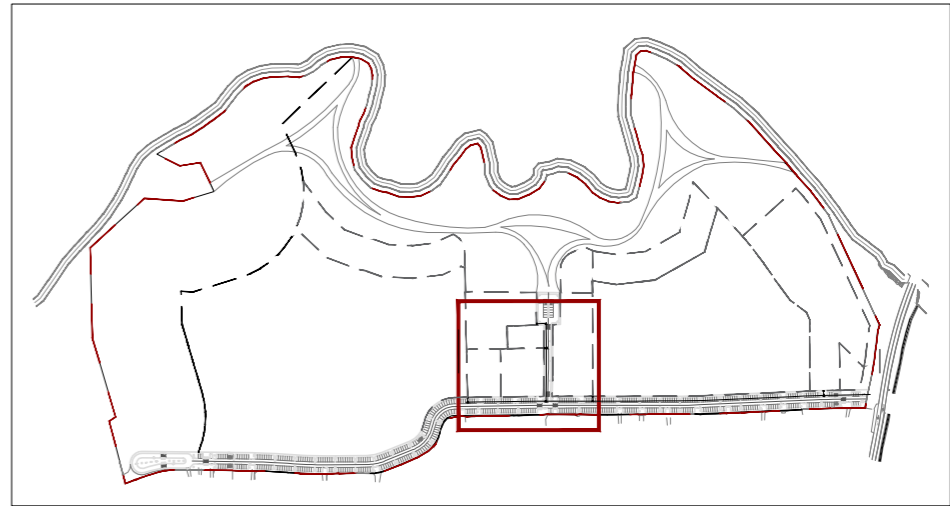
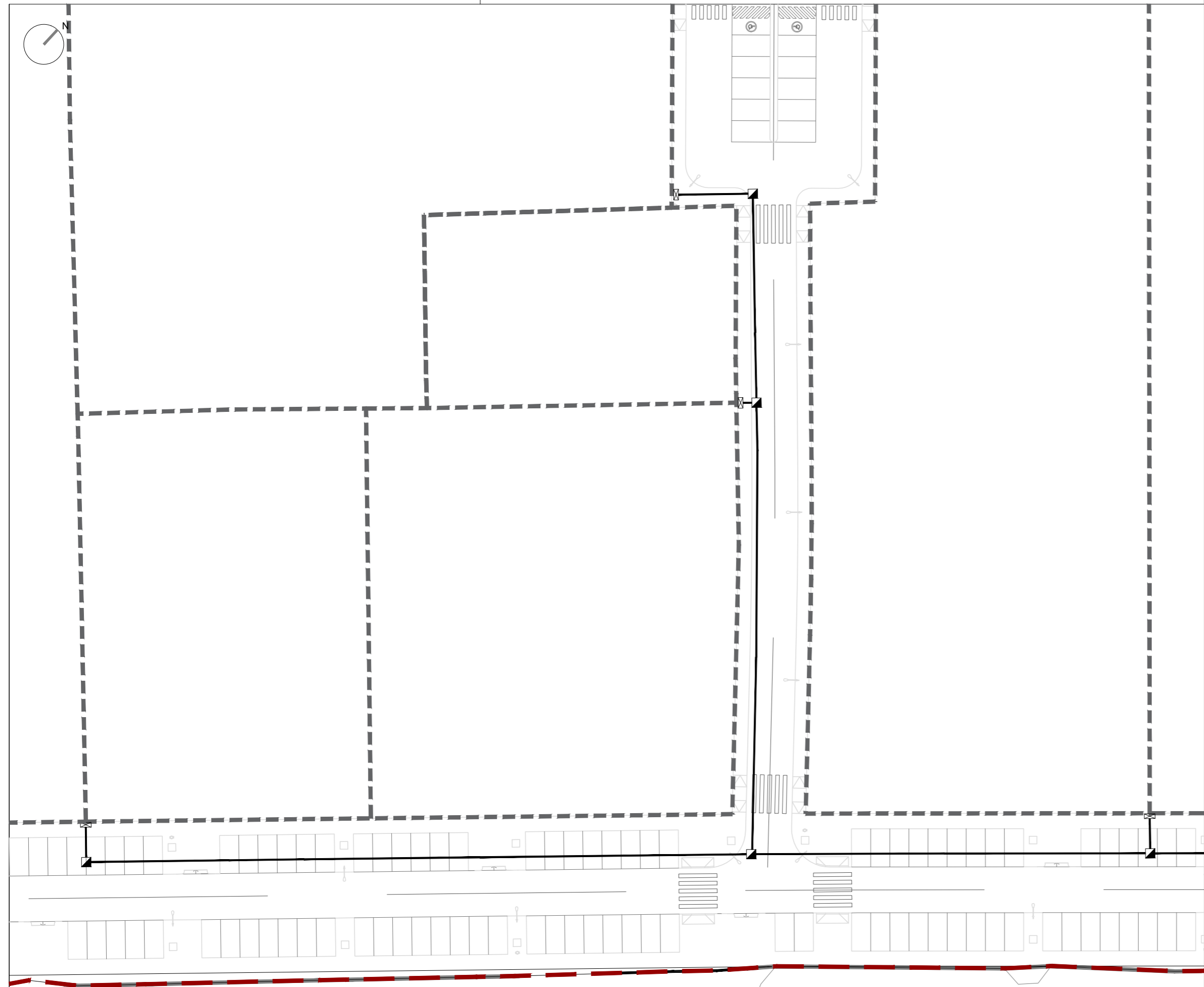
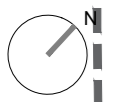
SECTOR SUS-6 "MALCUCAÑA" VEJER DE LA FRONTERA (CÁDIZ)

PLANO	OBRAS DE URBANIZACIÓN: RED DE TELEFONÍA. PLANO GENERAL	PLANO Nº		U49A
		CONTROL		

ARQUITECTO REDACTOR FERNANDO VÁZQUEZ MARÍN COL. Nº 4.169	 PROMOTOR JUNTA DE COMPENSACION SUS-6 "MALCUCAÑA"	ARCHIVO basico.dwg
vadel arquitectura	OBSERVACIONES	ESCALA 1:2.000
<small>edificio centris bs- 9a glor. fernando quiñones s/n tomares 41940 +34.954.15.78.11</small>		FECHA ENERO DE 2018

Código Seguro De Verificación:	oU4irqpmTHiH3rO+g1L9HQ==	Estado	Firmado
Firmado Por	Fernando Vazquez Marin	Fecha y hora	18/07/2018 08:58:11
Observaciones		Página	58/64
Url De Verificación	https://portal.dipusevilla.es/vfirmaAytos/code/oU4irqpmTHiH3rO+g1L9HQ==		





LEYENDA

- SECTOR SUS-6
- ALINEACIÓN
- PEDESTAL
- ARQUETA TIPO D
- LÍNEA PRINCIPAL 4 TUBOS DE ϕ 63mm

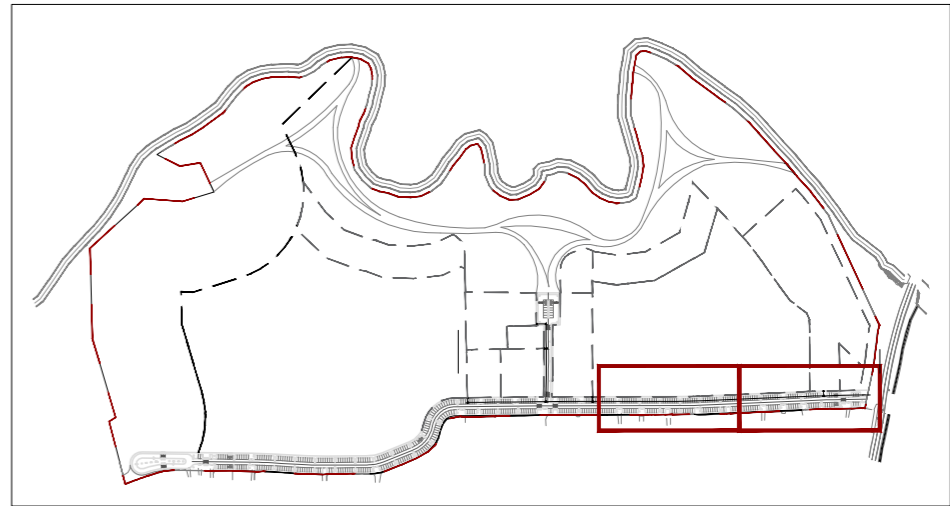
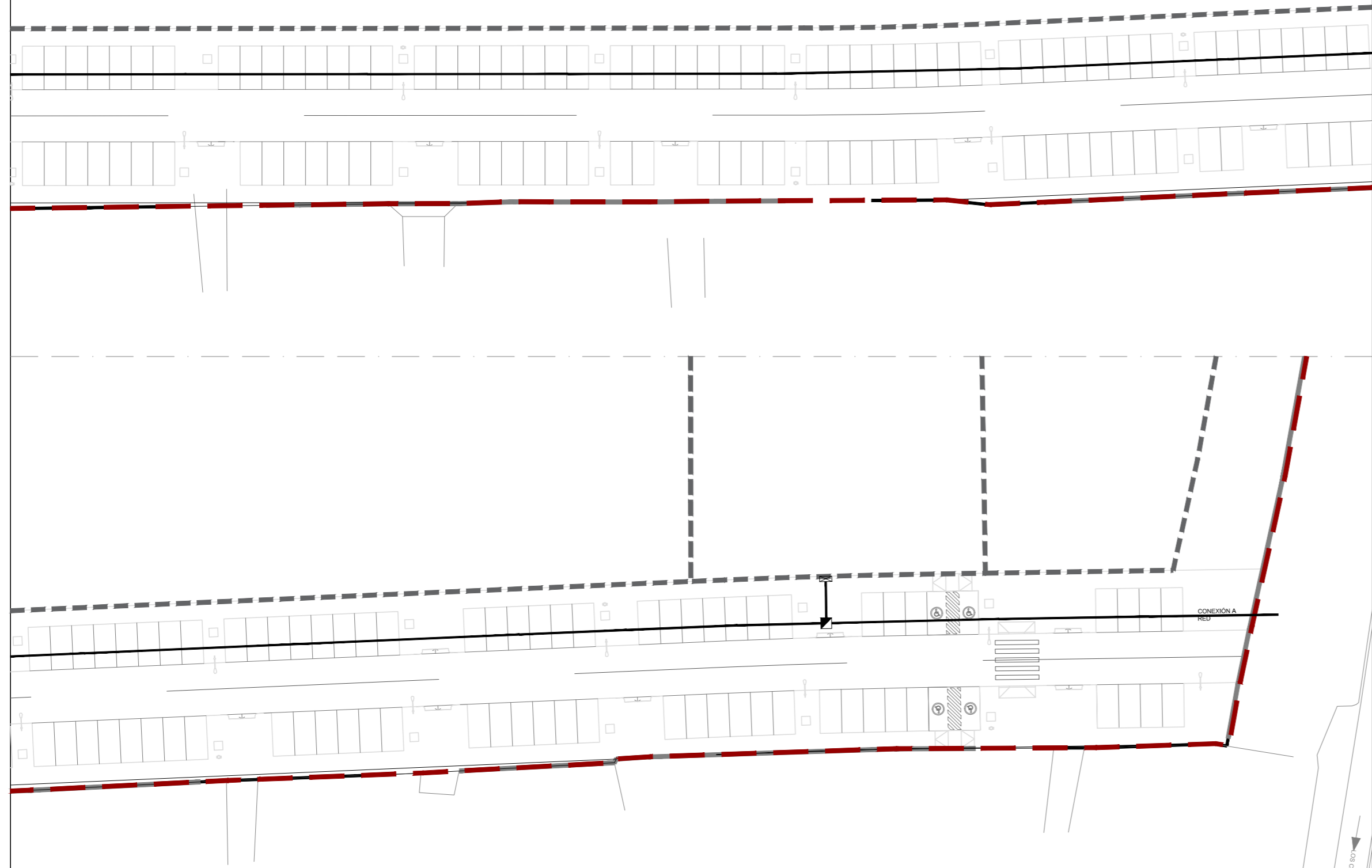
PROYECTO DE URBANIZACIÓN DEL SECTOR SUS-6 "MALCUCAÑA"
 SECTOR SUS-6 "MALCUCAÑA" VEJER DE LA FRONTERA (CÁDIZ)

PLANO	OBRAS DE URBANIZACIÓN: RED DE TELEFONÍA.	PLANO Nº CONTROL	U49
ARQUITECTO REDACTOR	FERNANDO VÁZQUEZ MARIN COL. Nº 4.169	PROMOTOR	JUNTA DE COMPENSACION SUS-6 "MALCUCAÑA"
ARCHIVO	basico.dwg	ESCALA	1:500
FECHA	ENERO DE 2018	OBSERVACIONES	



Código Seguro De Verificación:	oU4irqpmTHiH3rO+gL9HQ==	Estado	Fecha y hora
Firmado Por	Fernando Vazquez Marin	Firmado	18/07/2018 08:58:11
Observaciones		Página	59/64
Url De Verificación	https://portal.dipusevilla.es/vfirmaAytos/code/oU4irqpmTHiH3rO+gL9HQ==		





LEYENDA

- SECTOR SUS-6
- ALINEACIÓN
- PEDESTAL
- ARQUETA TIPO D
- LÍNEA PRINCIPAL 4 TUBOS DE ø 63mm

PROYECTO DE URBANIZACIÓN DEL SECTOR SUS-6 "MALCUCAÑA"
 SECTOR SUS-6 "MALCUCAÑA" VEJER DE LA FRONTERA (CÁDIZ)

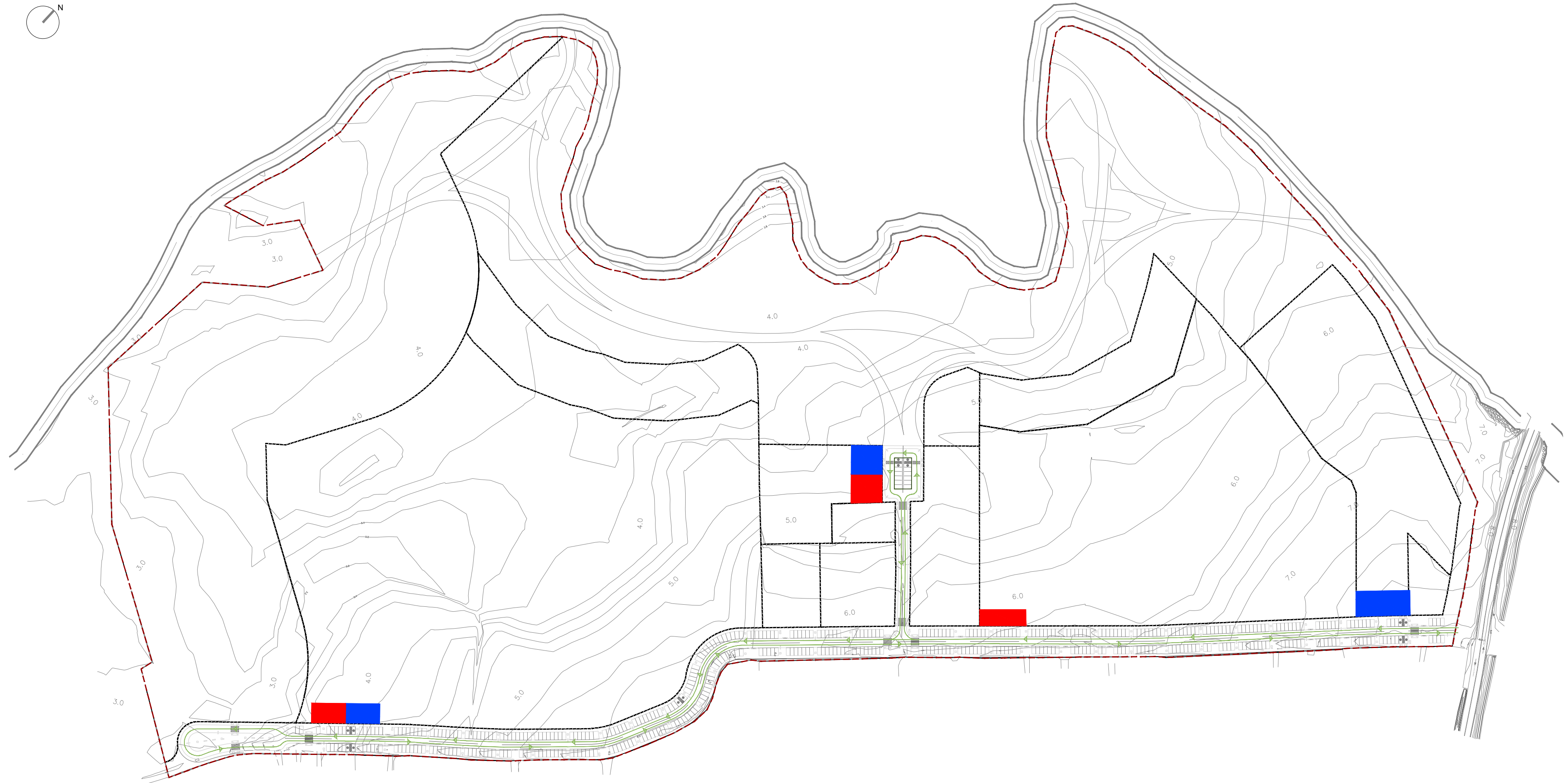
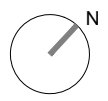
PLANO	OBRAS DE URBANIZACIÓN: RED DE TELEFONÍA.	PLANO Nº CONTROL	U50
ARQUITECTO REDACTOR	FERNANDO VÁZQUEZ MARÍN COL. Nº 4.169	PROMOTOR	JUNTA DE COMPENSACION SUS-6 "MALCUCAÑA"
ARCHIVO	basico.dwg	ESCALA	1:500
FECHA	ENERO DE 2018	OBSERVACIONES	

vadel arquitectura
 edificio centris bs-9a glor. fernando quiñones s/n tomares 41940 +34.954.15.78.11

Código Seguro De Verificación:	oU4irqpmTHiH3rO+gLL9HQ==	Estado	Firmado	Fecha y hora	18/07/2018 08:58:11
Firmado Por	Fernando Vazquez Marin	Página	60/64		
Observaciones					
Url De Verificación	https://portal.dipusevilla.es/vfirmaAytos/code/oU4irqpmTHiH3rO+gLL9HQ==				



LOS CAÑOS DE ARECA



LEYENDA

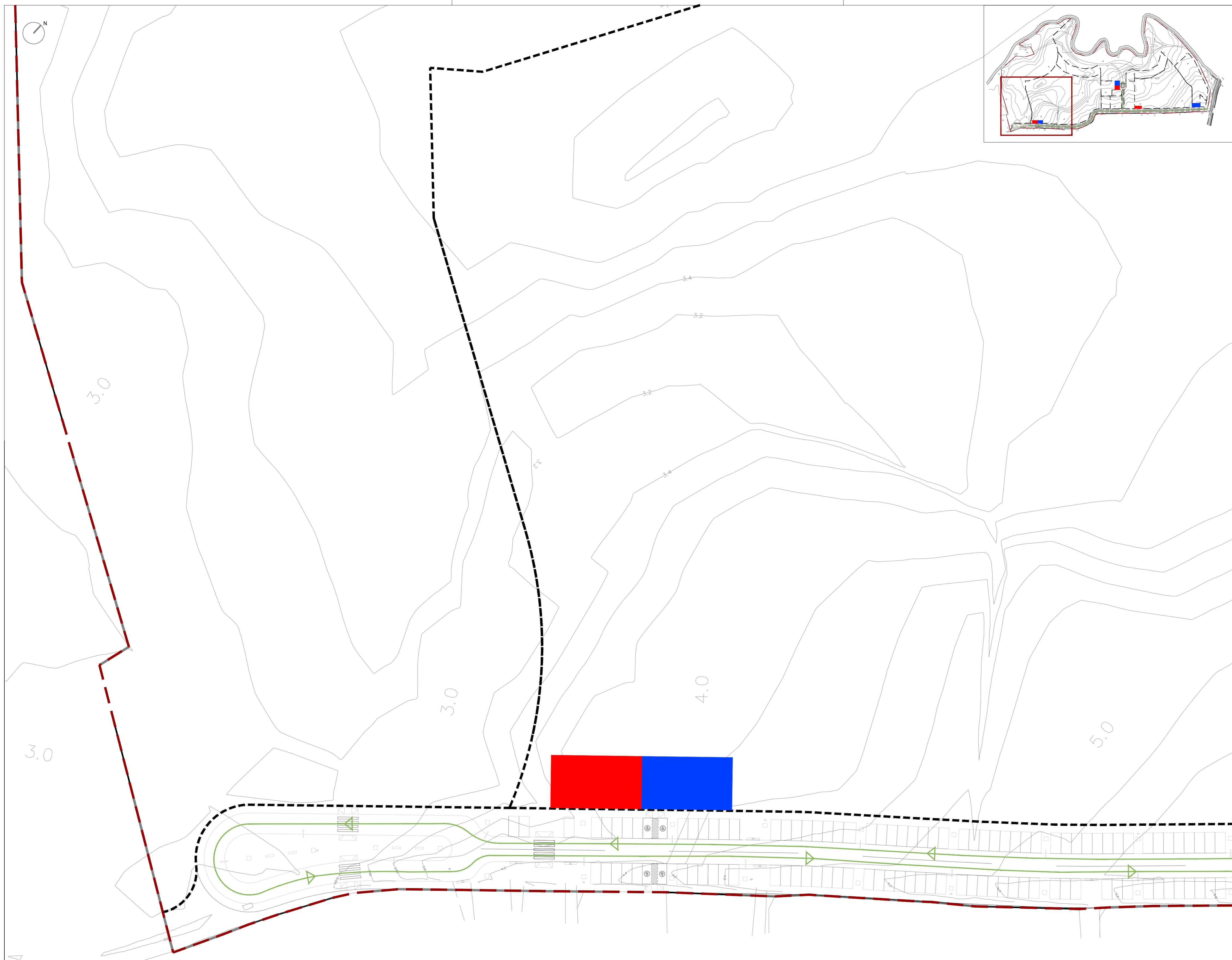
- SECTOR SUS-6
- ALINEACIÓN
- ZONA ACOPIO DE MATERIALES
- ZONA DE UBICACIÓN DE CONTENEDORES DE RCDs
- TRAYECTO DE RECOGIDA

PROYECTO DE URBANIZACIÓN DEL SECTOR SUS-6 "MALCUCAÑA"
 SECTOR SUS-6 "MALCUCAÑA" VEJER DE LA FRONTERA (CÁDIZ)

PLANO	OBRAS DE URBANIZACIÓN: GESTIÓN DE RESIDUOS. PLANO GENERAL.	PLANO Nº	U51A
		CONTROL	
ARQUITECTO REDACTOR	PROMOTOR	ARCHIVO basico.dwg	
FERNANDO VÁZQUEZ MARÍN COL. Nº 4.169	 JUNTA DE COMPENSACION SUS-6 "MALCUCAÑA"	ESCALA 1:2.000	
vadel arquitectura	OBSERVACIONES	FECHA ENERO DE 2018	
<small>Edificio centris bs-5a glor. fernando quiñones s/n tomares 41940 +34.954.15.78.11</small>			

Código Seguro De Verificación:	oU4irqpmTHiH3rO+gLL9HQ==	Estado	Firmado
Firmado Por	Fernando Vazquez Marin	Fecha y hora	18/07/2018 08:58:11
Observaciones		Página	61/64
Url De Verificación	https://portal.dipusevilla.es/vfirmaAytos/code/oU4irqpmTHiH3rO+gLL9HQ==		





LEYENDA

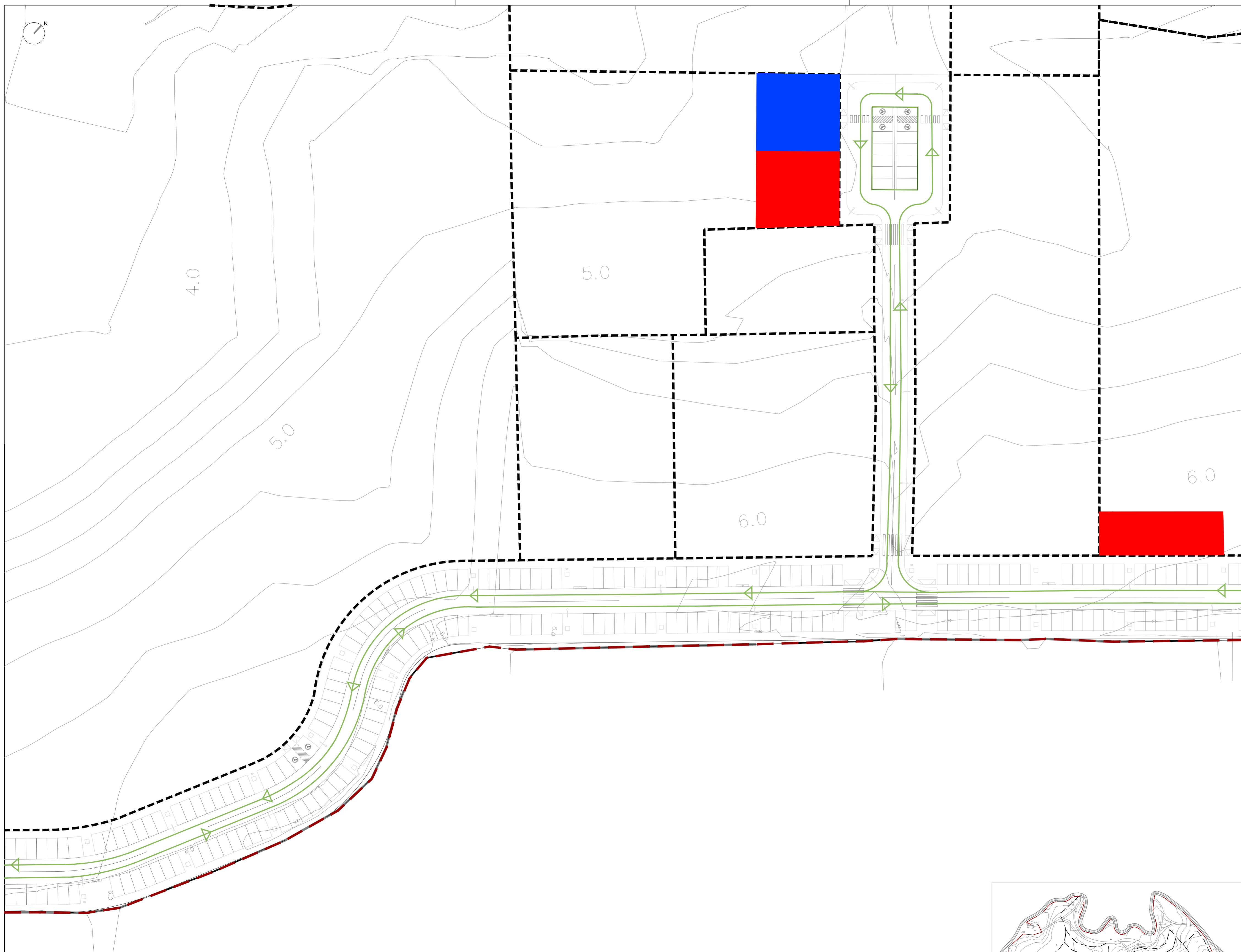
- - - SECTOR SUS-6
- - - - - ALINEACIÓN
- ZONA ACOPIO DE MATERIALES
- ZONA DE UBICACIÓN DE CONTENEDORES DE RCDs
- TRAYECTO DE RECOGIDA

PROYECTO DE URBANIZACIÓN DEL SECTOR SUS-6 "MALCUCUÑA"		VEJER DE LA FRONTERA (CÁDIZ)	
SECTOR SUS-6 "MALCUCUÑA"			
PLANO	OBRAS DE URBANIZACIÓN: GESTIÓN DE RESIDUOS I	PLANO Nº CONTROL	U51
ARQUITECTO REDACTOR	PROMOTOR	ARCHIVO	basico.dwg
FERNANDO VÁZQUEZ MARÍN COL. Nº 4.169	JUNTA DE COMPENSACION SUS-6 "MALCUCUÑA"	ESCALA	1:500
vadel arquitectura	OBSERVACIONES	FECHA	ENERO DE 2018

Código Seguro De Verificación:	e041rqmTHh3rO+glL9HQ==	Estado	Fecha y hora
Firmado Por	Fernando Vazquez Marin	Firmado	18/07/2018 08:58:11
Observaciones		Página	62/64
Url De Verificación	https://portal.dipusevilla.es/vfirmaytos/code/e041rqmTHh3rO+glL9HQ==		



vadel arquitectura s.l. - gtr. fernando vazquez marín - tomares 42940 - t34.954.11.78.11



LEYENDA

- - - - - SECTOR SUS-6
- - - - - ALINEACIÓN
- ZONA ACOPIO DE MATERIALES
- ZONA DE UBICACIÓN DE CONTENEDORES DE RCDs
- TRAYECTO DE RECOGIDA

PROYECTO DE URBANIZACIÓN DEL SECTOR SUS-6 "MALCUCANA"
 SECTOR SUS-6 "MALCUCANA" VEJER DE LA FRONTERA (CÁDIZ)

PLANO	OBRAS DE URBANIZACIÓN: GESTIÓN DE RESIDUOS II	PLANO Nº CONTROL	U52
ARQUITECTO REDACTOR	PROMOTOR	ARCHIVO	basico.dwg
FERNANDO VÁZQUEZ MARÍN COL. Nº 4.169	JUNTA DE COMPENSACION SUS-6 "MALCUCANA"	ESCALA	1:500
vadel arquitectura	OBSERVACIONES	FECHA	ENERO DE 2018
<small>Edificio central de 33 gqr. Fernando Vázquez Marín s/n. Teléfono 41940 +34 954 15 78 11</small>			



Código Seguro De Verificación: e041rqmTH3rO+g1L9HQ==

Firmado Por: Fernando Vazquez Marin


Estado: Firmado

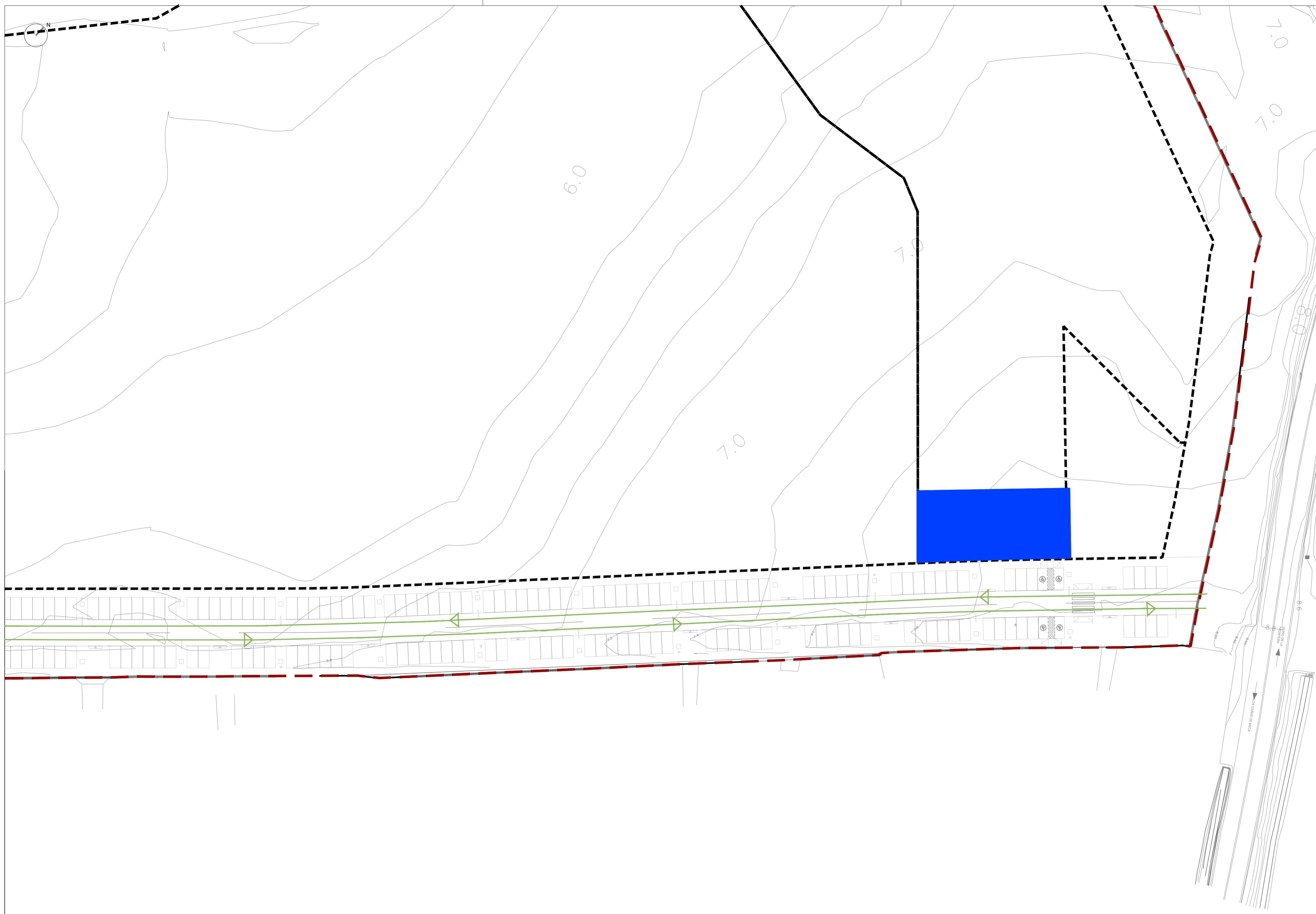
Fecha y hora: 18/07/2018 08:58:11

Observaciones:

Página: 63/64

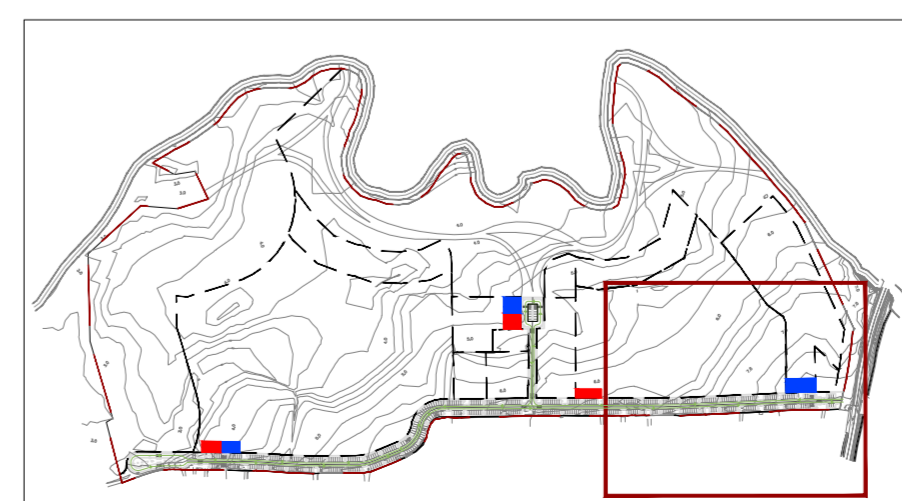
Url De Verificación: <https://portal.dipusevilla.es/vfirmaytos/code/e041rqmTH3rO+g1L9HQ==>





LEYENDA

- SECTOR SUS-6
- ALINEACIÓN
- ZONA ACOPIO DE MATERIALES
- ZONA DE UBICACIÓN DE CONTENEDORES DE RCDs
- ↔ TRAYECTO DE RECOGIDA



PROYECTO DE URBANIZACIÓN DEL SECTOR SUS-6 "MALCUCANA"		VEJER DE LA FRONTERA (CÁDIZ)
SECTOR SUS-6 "MALCUCANA"		VEJER DE LA FRONTERA (CÁDIZ)
PLANO	OBRAS DE URBANIZACIÓN: GESTIÓN DE RESIDUOS III	PLANO Nº CONTROL U53
ARQUITECTO REDACTOR	PROMOTOR	ARCHIVO basico.dwg
FERNANDO VÁZQUEZ MARÍN COL. Nº 4.169	JUNTA DE COMPENSACION SUS-6 "MALCUCANA"	ESCALA 1:500
vadel arquitectura	OBSERVACIONES	FECHA ENERO DE 2018
Edificio central de 3ª pl. gto. Antonio Quiñones s/n. Tomares 41290. +34 954 33 78 11		

Código Seguro De Verificación:	e041rqm7Hh3rO+g1L9HQ==	Estado	Fecha y hora
Firmado Por	Fernando Vazquez Marin	Firmado	18/07/2018 08:58:11
Observaciones		Página	64/64
Url De Verificación	https://portal.dipusevilla.es/vfirmaytos/code/e041rqm7Hh3rO+g1L9HQ==		

